



ДЕПАРТАМЕНТ
ИМУЩЕСТВЕННЫХ ОТНОШЕНИЙ КРАСНОДАРСКОГО КРАЯ
ГОСУДАРСТВЕННОЕ БЮДЖЕТНОЕ УЧРЕЖДЕНИЕ КРАСНОДАРСКОГО КРАЯ
«КРАЕВАЯ ТЕХНИЧЕСКАЯ ИНВЕНТАРИЗАЦИЯ – КРАЕВОЕ БТИ»
им. Космонавта Гагарина ул., д.135/1, г. Краснодар, Краснодарский край, 350049
факс: (861) 226-51-58. e-mail: adm@kubbti.ru

ОКПО 19386858 ОГРН 1172375070735 ИНН/КПП 2308248329 / 230801001

Свидетельство о допуске к определенному виду или видам работ, которые оказывают влияние на безопасность объектов капитального строительства от 21 мая 2013г. № 01-И-№2198, Номер в государственном реестре саморегулируемых организаций СРО–И-001-28042009

Заказчик: Администрация муниципального образования Темрюкский район
Краснодарского края

Муниципальный контракт: № 14-172/23-24 от 23.10.2023.

**Документация по внесению изменений в документацию
по планировке территории (проект межевания
территории) Сенного сельского поселения Темрюкского
района Краснодарского края в границах кадастрового
квартала 23:30:0502001**

**Основная часть
Текстовая часть
Графическая часть
Приложения
Материалы по обоснованию
проекта межевания территории**

**Начальник отдела
кадастровых работ и
технической
инвентаризации**

А.Н. Тимофеев

**г. Краснодар
2025**

Взаим. инв. №	
Подпись и дата	
Инв. № подл.	

СОДЕРЖАНИЕ

ОСНОВНАЯ ЧАСТЬ ТЕКСТОВАЯ ЧАСТЬ

1	Положение о проекте межевания территории.	4
2	Проектное решение.	8
3	Перечень земельных участков, сведения о которых внесены в ЕГРН.	9
3.1	Сведения о характеристиках земельных участков, прошедших процедуру государственного кадастрового учета в границах территории проектирования.	9
3.2	Сведения о характеристиках ранее учтенных земельных участков, границы которых не установлены в соответствии с законодательством РФ.	47
4	Перечень и сведения о площади образуемых земельных участков, в том числе возможные способы их образования. Вид разрешенного использования образуемых земельных участков.	49
4.1	Сведения о характеристиках образуемых земельных участков в границах территории проектирования, предусмотренных проектом межевания территории, утвержденным постановлением администрации муниципального образования Темрюкский район от 22.11.2024 № 1899.	49
4.2	Сведения о характеристиках образуемых земельных участков, предусмотренных настоящим проектом.	84
5.	Перечень и сведения о площади образуемых участков, которые будут отнесены к территориям общего пользования или имуществу общего пользования, в том числе в отношении которых предполагается резервирование и (или изъятие для государственных или муниципальных нужд).	85
6	Наличие объектов культурного наследия (памятников истории культуры).	85
7	Целевое назначение лесов, вид (виды) разрешенного использования лесного участка, количественные и качественные характеристики лесного участка, сведения о нахождении лесного участка в границах особо защитных участков лесов.	86
8	Сведения о границах территории, в отношении которой разрабатывается документация по внесению изменений в документацию по планировке территории, содержащие схему и перечень координат характерных точек этих границ.	86
9	Зоны с особыми условиями использования территории.	91
10	Красные линии.	92
11	Сведения о границах публичных сервитутов.	102

Инт.	№подл.	Взам. инв.	
		Подпись и дата	№

Изм	Кол.	Лист	№док	Подпись	Дата	Лист
						2

ГРАФИЧЕСКАЯ ЧАСТЬ

1	Чертеж межевания территории. Чертеж границ образуемых земельных участков и границ красных линий кадастрового квартала 23:30:0502001	ГП-1
2	Чертеж межевания территории. Границы существующих элементов планировочной структуры. Карта территориальных зон	ГП-2

ПРИЛОЖЕНИЯ:

1	Письмо департамента имущественных отношений Краснодарского края от 30.01.2024 № 52-37-05-3342/24	
2	Письмо Министерства природных ресурсов Краснодарского края от 11.01.2024 № 09-03/36	
3	Письмо МТУ Росимущества в Краснодарском крае и Республике Адыгея от 31.10.2023 № от 31.10.2023 № 23-АГ-04/25539	
4	Письмо Управления государственной охраной объектов культурного наследия от 15.11.2023 № 7815-19877/23	
5	Письмо МТУ Росимущества в Краснодарском крае и республике Адыгея от 31.10.2023 № 23-АГ-04/25539	
6	Письмо департамента по архитектуре и градостроительству Краснодарского края от 16.01.2024 № 71-03-01-321/24	
7	Письмо администрации муниципального образования Темрюкский район от 26.01.2024 № 04-02-939/24	
8	Постановление администрации муниципального образования Темрюкский район от 27.05.2024 № 762	
9	Постановление администрации муниципального образования Темрюкский район от 22.11.2024 № 1899	
10	Постановление администрации муниципального образования Темрюкский район от 14.10.2025 № 1577	

МАТЕРИАЛЫ ПО ОБОСНОВАНИЮ ПРОЕКТА МЕЖЕВАНИЯ ТЕРРИТОРИИ

1	Чертеж межевания территории. Чертеж границ образуемых земельных участков и границ красных линий кадастрового квартала 23:30:0502001 на топографической основе	ГП-3
2	Чертеж межевания территории. Границы территорий объектов культурного наследия	ГП-4
3	Чертеж межевания территории. Границы зон с особыми условиями использования территории (23:30:0502001)	ГП-5

Изм.	Кол.	Лист	№ док	Подпись	Дата	Лист
Изм.	Кол.	Лист	№ док	Подпись	Дата	3

Изм.

Кол.

Лист

№ док

Подпись

Дата

Изм.

Кол.

Лист

№ док

Подпись

Дата

**ОСНОВНАЯ ЧАСТЬ
ТЕКСТОВАЯ ЧАСТЬ**

1. ПОЛОЖЕНИЕ О ПРОЕКТЕ МЕЖЕВАНИЯ ТЕРРИТОРИИ.

Основные положения о проекте межевания территории изложены в статье 43 Градостроительного Кодекса Российской Федерации и нормативах градостроительного проектирования Краснодарского края.

Подготовка документации по внесению изменений в документацию по планировке территории (проект межевания территории) Сенного сельского поселения Темрюкского района Краснодарского края в границах кадастрового квартала 23:30:050001 осуществляется применительно к территории, расположенной в границах одного или нескольких смежных элементов планировочной структуры, границах определённой правилами землепользования и застройки территориальной зоны и (или) границах установленной схемой территориального планирования муниципального района, генеральным планом поселения, городского округа функциональной зоны.

Целью внесения изменений в проект межевания территории Сенного сельского поселения Темрюкского района Краснодарского края в границах кадастрового квартала 23:30:0502001, утвержденный постановлением администрации муниципального образования Темрюкский район от 22.11.2024 № 1899, является:

- образование земельного участка площадью 654 кв.м из земель, находящихся в государственной или муниципальной собственности;
- образование земельного участка площадью 1070 кв.м из земель, находящихся в государственной или муниципальной собственности;
- изменение красной линии и линии отступа.

Проектом межевания территории, утвержденным постановлением администрации муниципального образования Темрюкский район от 22.11.2024 № 1899, предусмотрено образование 47 земельных участков, в том числе образование земельных участков из земель, находящихся в государственной или муниципальной собственности.

В апреле 2025 года при проведении кадастровых работ, ранее учтенный земельный участок с кадастровым номером 23:30:0502001:6, находящегося в частной собственности, был уточнен.

В связи с этим возникла необходимость во внесении изменений в местоположение границ и площади образуемых земельных участков ЗУ12, ЗУ13 формируемых из земель, находящихся в государственной или муниципальной собственности, а также в изменении красной линии и линии отступа.

В соответствии с пунктом 12 статьи 43 Градостроительного Кодекса Российской Федерации в случае подготовки проекта межевания территории, расположенной в границах элемента или элементов планировочной структуры, утвержденных проектом планировки территории, в виде отдельного документа общественные обсуждения или публичные слушания не проводятся.

Инт.	№подл.	Взам.инв.		Подпись и дата		№	
<p>земельный участок с кадастровым номером 23:06:0060010, находящийся в частной собственности, был уточнен.</p> <p>В связи с этим возникла необходимость во внесении изменений в местоположение границ и площади образуемых земельных участков ЗУ12, ЗУ13 формируемых из земель, находящихся в государственной или муниципальной собственности, а также в изменении красной линии и линии отступа.</p> <p>В соответствии с пунктом 12 статьи 43 Градостроительного Кодекса Российской Федерации в случае подготовки проекта межевания территории, расположенной в границах элемента или элементов планировочной структуры, утвержденных проектом планировки территории, в виде отдельного документа общественные обсуждения или публичные слушания не проводятся.</p>							
						Лист	
						4	

Согласно пункту 22 положением статьи 45 Градостроительного Кодекса Российской Федерации установлено, что в случае внесения изменений в проект планировки территории, предусматривающий строительство, реконструкцию линейного объекта, в части изменения, связанного с увеличением или уменьшением не более чем на десять процентов площади зоны планируемого размещения линейного объекта и (или) иного объекта капитального строительства, входящего в состав линейного объекта, в связи с необходимостью уточнения границ зон планируемого размещения указанных объектов, не требуется направление изменений на согласование в соответствии с частями 12.7 и 12.12 статьи 45 Градостроительного Кодекса Российской Федерации при условии, что внесение изменений не повлияет на предусмотренные проектом планировки территории планировочные решения, а также на согласование в соответствии с частью 12.4 статьи 45 Градостроительного Кодекса Российской Федерации при условии, что внесение изменений не повлияет на предусмотренные проектом планировки территории планировочные решения и не приведет к необходимости изъятия земельных участков и (или) расположенных на них объектов недвижимого имущества для государственных или муниципальных нужд.

Проект межевания территории выполнен в соответствии с требованиями земельного и градостроительного законодательства Российской Федерации.

В соответствии с пунктом 1 части 3 статьи 41.1 Градостроительного кодекса РФ графическая часть проекта межевания территории подготовлена в соответствии с системой координат, используемой для ведения Единого государственного реестра недвижимости.

Разработка проектной документации выполнена на основании следующих нормативно - правовых документов:

- Градостроительный кодекс Российской Федерации от 29.12.2004 № 190-ФЗ;
- Земельный кодекс Российской Федерации от 25.10.2001 № 136-ФЗ;
- Водный кодекс Российской Федерации от 03.06.2006 № 74-ФЗ;
- Лесной кодекс Российской Федерации от 04.12.2006 № 200-ФЗ;
- Гражданский кодекс Российской Федерации от 30.11.1994 № 51-ФЗ;
- Федеральный закон от 06.10.2003 № 131-ФЗ «Об общих принципах организации местного самоуправления в Российской Федерации»;
- Федеральный закон от 10.01.2002 № 7-ФЗ «Об охране окружающей среды»;
- Федеральный закон от 24.07.2007 № 221-ФЗ «О кадастровой деятельности»;
- Федеральный закон от 18.06.2001 № 78-ФЗ «О землеустройстве»;
- Федеральный закон от 22.07.2008 № 123-ФЗ «Технический регламент о требованиях пожарной безопасности»;
- Федеральный закон от 26.03.2003 № 35-ФЗ «Об электроэнергетике»;
- Федеральный закон от 08.11.2007 № 257-ФЗ «Об автомобильных дорогах и о дорожной деятельности в Российской Федерации и о внесении изменений в отдельные законодательные акты Российской Федерации»;
- Федеральный закон от 21.12.1994 № 68-ФЗ «О защите населения и

Изм.	№ докл.	Подпись и дата	Взам. инв.	№	организаций местного самоуправления в Российской Федерации»;					
					- Федеральный закон от 10.01.2002 № 7-ФЗ «Об охране окружающей среды»;					
					- Федеральный закон от 24.07.2007 № 221-ФЗ «О кадастровой деятельности»;					
					- Федеральный закон от 18.06.2001 № 78-ФЗ «О землеустройстве»;					
					- Федеральный закон от 22.07.2008 № 123-ФЗ «Технический регламент о требованиях пожарной безопасности»;					
					- Федеральный закон от 26.03.2003 № 35-ФЗ «Об электроэнергетике»;					
					- Федеральный закон от 08.11.2007 № 257-ФЗ «Об автомобильных дорогах и о дорожной деятельности в Российской Федерации и о внесении изменений в отдельные законодательные акты Российской Федерации»;					
					- Федеральный закон от 21.12.1994 № 68-ФЗ «О защите населения и					

территорий от чрезвычайных ситуаций природного и техногенного характера»;

- Федеральный закон от 30.12.2015 №431-ФЗ «О геодезии, картографии и пространственных данных и о внесении изменений в отдельные законодательные акты Российской Федерации»;

- Федеральный закон от 13.07.2015 № 218-ФЗ «О государственной регистрации недвижимости»;

- Федеральный закон от 25.06.2002 № 73-ФЗ «Об объектах культурного наследия (памятниках истории и культуры) народов Российской Федерации»;

- Закон Краснодарского края от 21.07.2008 № 1540-КЗ «Градостроительный кодекс Краснодарского края»;

- Закон Краснодарского края от 13.05.1999 № 180-КЗ «Об управлении государственной собственностью Краснодарского края»;

- Закон Краснодарского края от 07.06.2004 № 717-КЗ «О местном самоуправлении в Краснодарском крае»;

- Приказ Росреестра от 10.11.2020 № П/0412 «Об утверждении классификатора видов разрешенного использования земельных участков»;

- Постановление Правительства Российской Федерации от 10.10.2013 № 903 «О федеральной целевой программе «Развитие единой государственной системы регистрации прав и кадастрового учета недвижимости (2014-2020 годы)»;

- Постановление Правительства РФ от 17.12.2016 №1396 «О внесении изменений в Правила предоставления документов, направляемых или предоставляемых в соответствии с частями 1, 3-13, 15 статьи 32 Федерального закона "О государственной регистрации недвижимости" в федеральный орган исполнительной власти (его территориальные органы), уполномоченный Правительством Российской Федерации на осуществление государственного кадастрового учета, государственной регистрации прав, ведение Единого государственного реестра недвижимости и предоставление сведений, содержащихся в Едином государственном реестре недвижимости»;

- Постановление Главного государственного санитарного врача Российской Федерации от 25.09.2007 №74 «О введении в действие новой редакции санитарно-эпидемиологических правил и нормативов СанПин 2.2.1/2.1.1.1200-03 «Санитарно-защитные зоны и санитарная классификация предприятий, сооружений и иных объектов»;

- СП 42.13330.2016 «Градостроительство. Планировка и застройка городских и сельских поселений. Актуализированная редакция СНиП 2.07.01-89*»;

- СанПиН 2.1.4.1110-02 «Зоны санитарной охраны источников водоснабжения и водопроводов питьевого назначения»;

- СП 116.13330.2012. «Свод правил. Инженерная защита территорий, зданий и сооружений от опасных геологических процессов. Основные положения. Актуализированная редакция СНиП 22-02-2003»;

- Генеральный план Сенного сельского поселения Темрюкского района, утвержденный решением I сессии Совета Сенного сельского поселения Темрюкского района II созыва от 21 февраля 2012 года № 174 «Об

Инт.	№подл.	Подпись и дата	Взам. инв.	№							Лист
					Изм	Кол.	Лист	№док	Подпись	Дата	

утверждении генерального плана Сенного сельского поселения Темрюкского района» (с изменениями);

- Правила землепользования и застройки Сенного сельского поселения Темрюкского района, утвержденные Решением X сессии Совета Сенного сельского поселения Темрюкского района II созыва от 22 января 2010 года № 38 «Об утверждении «Правил землепользования и застройки Сенного сельского поселения Темрюкского района, применительно к территориям: пос. Сенной, пос. Приморский. пос. Соленый» (с изменениями);

- Федеральный закон от 25.10.2001 № 137-ФЗ «О введении в действие Земельного кодекса Российской Федерации»;

- Жилищный кодекс Российской Федерации от 29.12.2004 № 188-ФЗ;

- Федеральный закон от 29.12.2004 № 189-ФЗ «О введении в действие жилищного кодекса Российской Федерации»;

- Закон Краснодарского края от 23.07.2015 № 3223-КЗ «Об объектах культурного наследия (памятниках истории и культуры) народов РФ, расположенных на территории Краснодарского края»;

- Закон Краснодарского края от 21.07.2008 № 1540-КЗ «Градостроительный кодекс Краснодарского края»;

- Постановление Правительства Российской Федерации от 13.03.2020 № 279 «Об информационном обеспечении градостроительной деятельности»;

- Нормативы градостроительного проектирования Краснодарского края, утвержденные приказом департамента по архитектуре и градостроительству Краснодарского края от 16.04.2015 № 78;

- Нормативы градостроительного проектирования Сенного сельского поселения муниципального образования Темрюкский район Краснодарского края, утвержденные решением LIII сессии Совета муниципального образования Темрюкский район VII созыва от 23.10.2023 № 494;

- Иные нормативные правовые акты по вопросам градостроительной деятельности.

Исходные данные:

- Постановление администрации муниципального образования Темрюкский район от 14.10.2025 № 1577 «О подготовке документации по внесению изменений в документацию по планировке территории (проект межевания территории) Сенного сельского поселения Темрюкского района Краснодарского края в границах кадастрового квартала 23:30:0502001;

- постановление администрации муниципального образования Темрюкский район от 22.11.2024 № 1899;

- Сведения государственной информационной системы обеспечения градостроительной деятельности муниципального образования Темрюкский район;

- Сведения Единого государственного реестра недвижимости, выданные филиалом ФГБУ «Федеральная кадастровая палата Федеральной службы государственной регистрации, кадастра и картографии» по Краснодарскому краю;

Изм.	Кол.	Лист	№ док	Подпись	Дата		Лист
Интв.	№ подл.	Взам. интв.	№	Подпись и дата			

- Материалы и результаты инженерных изысканий.

Проект межевания территории разработан в соответствии с требованиями действующих нормативных актов и законов РФ, состоит из основной части, которая подлежит утверждению, и материалов по обоснованию этого проекта.

2. ПРОЕКТНОЕ РЕШЕНИЕ

Документация по внесению изменений в документацию по планировке территории (проект межевания территории) Сенного сельского поселения Темрюкского района Краснодарского края в границах кадастрового квартала 23:30:0502001, утвержденная постановлением администрации муниципального образования Темрюкский район от 22.11.2024 № 1899, в рамках гарантийных обязательств, предусмотренных муниципальным контрактом от 23.10.2023 №14-172/23-24, и на основании постановления администрации муниципального образования Темрюкский район от 14.10.2025 № 1577.

Проектом внесения изменений в проект межевания территории Сенного сельского поселения Темрюкского района Краснодарского края в границах кадастрового квартала 23:30:0502001 предусмотрено образование 2 –х земельных участков:

- образование (корректировка) земельного участка :ЗУ12 площадью 654 кв.м из земель, находящихся в государственной или муниципальной собственности;

- - образование (корректировка) земельного участка :ЗУ13 площадью 1070 кв.м из земель, находящихся в государственной или муниципальной собственности;

- изменение красной линии и линии отступа.

В границах кадастрового квартала имеется ранее утвержденная документация по планировке территории:

Проект планировки территории и проект межевания территории для земельных участков с кадастровыми номерами 23:30:0502001:7 и 23:30:0502001:8 в составе кадастрового квартала 23:30:0502001 по адресу: Краснодарский край, Темрюкский район, пос. Сенной, ул. Пушкина.

Согласно данным Карты градостроительного зонирования, входящей в состав Правил землепользования и застройки в границах данного квартала расположены территориальные зоны:

Ж-1 «Зона застройки индивидуальными жилыми домами и домами блокированной застройки»;

Ж-2 «Зона застройки малоэтажными многоквартирными жилыми домами (не более 4 этажей, включая мансардный)»;

ИВ-1 «Зона озеленения специального назначения».

Р-1 «Зона озелененных территорий общего пользования (лесопарки, парки, сады, скверы, бульвары, городские леса)»;

Инв.	№подл.	Подпись и дата	Взам.инв.	№		
					<p>Краснодарский край, Темрюкский район, пос. Сенной, ул. Пушкина.</p> <p>Согласно данным Карты градостроительного зонирования, входящей в состав Правил землепользования и застройки в границах данного квартала расположены территориальные зоны:</p> <p>Ж-1 «Зона застройки индивидуальными жилыми домами и домами блокированной застройки»;</p> <p>Ж-2 «Зона застройки малоэтажными многоквартирными жилыми домами (не более 4 этажей, включая мансардный)»;</p> <p>ИВ-1 «Зона озеленения специального назначения».</p> <p>Р-1 «Зона озелененных территорий общего пользования (лесопарки, парки, сады, скверы, бульвары, городские леса)»;</p>	Лист
						8

ОД-5 «Зона объектов историко-культурного развития».

Для определения координат точек земной поверхности и для определения границ земельных участков на местности использовались геодезический и аналитический методы, а так же метод спутниковых геодезических измерений (определений). Аппаратурой геодезической спутниковой PrinCe i50, GNSS приемник South S82-V Моноблок, приборы проверены в соответствии с требованиями нормативных документов Госстандарта.

Подготовка проекта межевания территории осуществляется в соответствии с системой координат, используемой для ведения Единого государственного реестра недвижимости (далее – ЕГРН) (МСК-23).

3. Перечень земельных участков, сведения о которых внесены в ЕГРН

В границах проектируемой территории имеются земельные участки, прошедшие процедуру государственного кадастрового учета, а также ранее учтенные земельные участки, границы которых не установлены в соответствии с действующим законодательством РФ.

3.1. Сведения о характеристиках земельных участков, прошедших процедуру государственного кадастрового учета в границах территории проектирования.

Таблица 1.

№ п.п	Кадастровый номер объекта недвижимости	Адрес (местоположение)	Площадь, (кв.м.)	Категория земель	Вид разрешенного использования
1	23:30:0502002:34	Краснодарский край, р-н. Темрюкский, п. Сенной, ул. Набережная, уч. 4	1 057	Земли населенных пунктов	Для ведения личного подсобного хозяйства.
2	23:30:0502001:99	установлено относительно ориентира, расположенного в границах участка. Почтовый адрес ориентира: край Краснодарский, р-н Темрюкский, с/п Сенное, п. Сенной, ул. Садовая, 10	1 249	Земли населенных пунктов	Личное подсобное хозяйство.
3	23:30:0502001:98	установлено относительно ориентира, расположенного в границах участка. Почтовый адрес ориентира: край Краснодарский, р-н Темрюкский, с/о Сенной, п. Сенной, ул. Садовая, 8	1 200	Земли населенных пунктов	для ведения личного подсобного хозяйства.
4	23:30:0502001:97	установлено	1 142	Земли	Для ведения

Инт.	№подл.	Подпись и дата	Взам.инв.	№

Изм	Кол.	Лист	№док	Подпись	Дата	Лист 9

Ив.	№подл.	Подпись и дата	Взам.инв.
			№

		относительно ориентира, расположенного в границах участка. Почтовый адрес ориентира: край Краснодарский, р-н Темрюкский, с/о Сенной, п. Сенной, ул. Садовая, 6		населенных пунктов	личного подсобного хозяйства.
5	23:30:0502001:961	Краснодарский край, Темрюкский р-н, п. Сенной, пер. Рыбачий, 23	1 780	Земли населенных пунктов	Для ведения личного подсобного хозяйства (приусадебный земельный участок), историко-культурная деятельность.
6	23:30:0502001:960	Российская Федерация. Краснодарский край, муниципальный район Темрюкский, сельское поселение Сенное, поселок Сенной, переулок Охотничий, земельный участок 26А	749	Земли населенных пунктов	Для строительства индивидуального жилого дома.
7	23:30:0502001:96	установлено относительно ориентира, расположенного в границах участка. Почтовый адрес ориентира: Краснодарский край, Темрюкский р-н, Сенной с/о, Сенной п, Садовая ул, д 4	1 191	Земли населенных пунктов	Для приусадебного хозяйства.
8	23:30:0502001:959	Российская Федерация, Краснодарский край, муниципальный район Темрюкский, сельское поселение Сенное, поселок Сенной, переулок Охотничий, земельный участок 26	749	Земли населенных пунктов	Для строительства индивидуального жилого дома.
9	23:30:0502001:958	Российская Федерация, Краснодарский край, Темрюкский муниципальный район, Сенное сельское поселение, п. Сенной, ул. Садовая, земельный участок 16А	600	Земли населенных пунктов	Для ведения личного подсобного хозяйства.

Изм	Кол.	Лист	№док	Подпись	Дата	Лист 10

Ив.	№подл.	Подпись и дата		Взам.инв.	
				№	

10	23:30:0502001:957	Российская Федерация, Краснодарский край, Темрюкский муниципальный район, Сенное сельское поселение, п. Сенной, ул. Садовая земельный участок 16	600	Земли населенных пунктов	Для ведения личного подсобного хозяйства.
11	23:30:0502001:953	Российская Федерация, Краснодарский край, Темрюкский муниципальный район, Сенное сельское поселение, п. Сенной, пер. Охотничий, 11	2 499	Земли населенных пунктов	Для ведения личного подсобного хозяйства (приусадебный земельный участок).
12	23:30:0502001:951	Краснодарский край, Темрюкский район, п. Сенной, пер. Кубанский	450	Земли населенных пунктов	Блокированная жилая застройка.
13	23:30:0502001:950	Краснодарский край, Темрюкский район, п. Сенной, пер. Кубанский	450	Земли населенных пунктов	Блокированная жилая застройка.
14	23:30:0502001:95	установлено относительно ориентира, расположенного в границах участка. Почтовый адрес ориентира: край Краснодарский, р-н Темрюкский, с/о Сенной, п. Сенной, ул. Садовая, дом 2а	1 115	Земли населенных пунктов	Личное подсобное хозяйство.
15	23:30:0502001:946	353525, Краснодарский край, Темрюкский р-н, Сенной п, Победы ул	1 147	Земли населенных пунктов	земельные участки (территории) общего пользования.
16	23:30:0502001:941	Российская Федерация, Краснодарский край, Темрюкский муниципальный район, Сенное сельское поселение, п. Сенной, ул. Лермонтова, земельный участок 8	791	Земли населенных пунктов	Для индивидуального жилищного строительства.
17	23:30:0502001:928	Российская Федерация, Краснодарский край, Темрюкский муниципальный район, Сенное сельское поселение, п. Сенной, пер.	750	Земли населенных пунктов	Для ведения личного подсобного хозяйства.

Изм	Кол.	Лист	№док	Подпись	Дата	Лист 11

Инв.	№подл.	Подпись и дата		Взам. инв.			
				№			
		22	23:30:0502001:89	установлено относительно ориентира, расположенного в границах участка. Почтовый адрес ориентира: Краснодарский край, Темрюкский р-н, Сенной с/о, Сенной п, Боргалева ул, д 10	1 030	Земли населенных пунктов	Для ведения личного подсобного хозяйства .
		23	23:30:0502001:86	установлено относительно ориентира,	1 036	Земли населенных пунктов	Для ведения личного подсобного хозяйства.

							Лист
Изм	Кол.	Лист	№док	Подпись	Дата		12

		Рыбачий, земельный участок 13А			
18	23:30:0502001:927	Российская Федерация, Краснодарский край, Темрюкский муниципальный район, Сенное сельское поселение, п. Сенной, пер. Рыбачий, земельный участок 13	750	Земли населенных пунктов	Для ведения личного подсобного хозяйства.
19	23:30:0502001:92	установлено относительно ориентира, расположенного в границах участка. Почтовый адрес ориентира: край Краснодарский, р-н Темрюкский, с/о Сенной, п. Сенной, ул. Боргалева, 13	1 195	Земли населенных пунктов	Для ведения личного подсобного хозяйства.
20	23:30:0502001:91	установлено относительно ориентира, расположенного в границах участка. Почтовый адрес ориентира: Краснодарский край, Темрюкский р-н, Сенной с/о, Сенной п, Боргалева ул, д 12	1 214	Земли населенных пунктов	малоэтажная многоквартирная жилая застройка.
21	23:30:0502001:90	установлено относительно ориентира, расположенного в границах участка. Почтовый адрес ориентира: край Краснодарский, р-н Темрюкский, с/о Сенной, п. Сенной, ул. Боргалева, 11	1 135	Земли населенных пунктов	Для ведения личного подсобного хозяйства.
22	23:30:0502001:89	установлено относительно ориентира, расположенного в границах участка. Почтовый адрес ориентира: Краснодарский край, Темрюкский р-н, Сенной с/о, Сенной п, Боргалева ул, д 10	1 030	Земли населенных пунктов	Для ведения личного подсобного хозяйства .
23	23:30:0502001:86	установлено относительно ориентира,	1 036	Земли населенных пунктов	Для ведения личного подсобного хозяйства.

Ив.	№подл.	Подпись и дата	Взам.инв.
			№

		расположенного в границах участка. Почтовый адрес ориентира: край Краснодарский, р-н Темрюкский, с/о Сенной, п. Сенной, ул. Боргалева, 7			
24	23:30:0502001:83	установлено относительно ориентира, расположенного в границах участка. Почтовый адрес ориентира: край Краснодарский, р-н Темрюкский, с/о Сенной, п. Сенной, ул. Боргалева, 4	1 074	Земли населенных пунктов	Для ведения личного подсобного хозяйства.
25	23:30:0502001:82	установлено относительно ориентира, расположенного в границах участка. Почтовый адрес ориентира: край Краснодарский, р-н Темрюкский, с/о Сенной, п. Сенной, ул. Боргалева, 3	1 105	Земли населенных пунктов	Для ведения личного подсобного хозяйства.
26	23:30:0502001:81	установлено относительно ориентира, расположенного в границах участка. Почтовый адрес ориентира: край Краснодарский, р-н Темрюкский, с/о Сенной, п. Сенной, ул. Боргалева, 2	1 075	Земли населенных пунктов	Для ведения личного подсобного хозяйства.
27	23:30:0502001:78	установлено относительно ориентира, расположенного в границах участка. Почтовый адрес ориентира: край Краснодарский, р-н Темрюкский, с/п Сенное, п. Сенной, ул. Садовая, 5	958	Земли населенных пунктов	для ведения личного подсобного хозяйства и строительства жилого дома.
28	23:30:0502001:77	установлено относительно ориентира, расположенного в границах участка. Почтовый адрес ориентира:	1 145	Земли населенных пунктов	Для ведения личного подсобного хозяйства.

Изм	Кол.	Лист	№док	Подпись	Дата	Лист 13

Ив.	Подпись и дата	Взам. инв.
		№
№подл.		

		Краснодарский край, Темрюкский р-н, Сенной с/о, Сенной п, Садовая ул, д 3			
29	23:30:0502001:76	установлено относительно ориентира, расположенного в границах участка. Почтовый адрес ориентира: Краснодарский край, Темрюкский р-н, Сенной с/о, Сенной п, Садовая ул, д 1	1 200	Земли населенных пунктов	для ведения личного подсобного хозяйства и строительства жилого дома.
30	23:30:0502001:75	установлено относительно ориентира, расположенного в границах участка. Почтовый адрес ориентира: край Краснодарский, р-н Темрюкский, с/о Сенной, п. Сенной, ул. Лермонтова, дом 28	1 172	Земли населенных пунктов	Для ведения личного подсобного хозяйства.
31	23:30:0502001:74	установлено относительно ориентира, расположенного в границах участка. Почтовый адрес ориентира: край Краснодарский, р-н Темрюкский, с/о Сенной, п. Сенной, ул. Лермонтова, 26	1 555	Земли населенных пунктов	Для ведения личного подсобного хозяйства.
32	23:30:0502001:72	установлено относительно ориентира, расположенного в границах участка. Почтовый адрес ориентира: край Краснодарский, р-н Темрюкский, с/о Сенной, п. Сенной, ул. Лермонтова, 22	1 200	Земли населенных пунктов	Для ведения личного подсобного хозяйства.
33	23:30:0502001:71	Краснодарский край, Темрюкский р-н, Сенной с/о, Сенной п, Лермонтова ул, д 20	1 200	Земли населенных пунктов	Личное подсобное хозяйство.
34	23:30:0502001:70	установлено относительно ориентира, расположенного в границах участка. Почтовый адрес	1 464	Земли населенных пунктов	Для ведения личного подсобного хозяйства.

Ив.	№подл.	Подпись и дата	Взам.инв.
			№

		ориентира: край Краснодарский, р-н Темрюкский, с/о Сенной, п. Сенной, ул. Лермонтова, 18			
35	23:30:0502001:68	Краснодарский край, Темрюкский р-н, Сенной с/о, Сенной п, Лермонтова ул, д 14	1 656	Земли населенных пунктов	Личное подсобное хозяйство.
36	23:30:0502001:67	установлено относительно ориентира, расположенного в границах участка. Почтовый адрес ориентира: край Краснодарский, р-н Темрюкский, с/о Сенной, п. Сенной, ул. Лермонтова, 12	1 384	Земли населенных пунктов	Для ведения личного подсобного хозяйства.
37	23:30:0502001:66	установлено относительно ориентира, расположенного в границах участка. Почтовый адрес ориентира: край Краснодарский, р-н Темрюкский, с/о Сенной, п. Сенной, ул. Лермонтова, 11	2 425	Земли населенных пунктов	Для ведения личного подсобного хозяйства.
38	23:30:0502001:65	установлено относительно ориентира, расположенного в границах участка. Почтовый адрес ориентира: край Краснодарский, р-н Темрюкский, с/о Сенной, п. Сенной, ул. Лермонтова, 9	1 191	Земли населенных пунктов	Для ведения личного подсобного хозяйства.
39	23:30:0502001:61	установлено относительно ориентира, расположенного в границах участка. Почтовый адрес ориентира: край Краснодарский, р-н Темрюкский, с/о Сенной, п. Сенной, ул. Лермонтова, 6	2 500	Земли населенных пунктов	Для ведения личного подсобного хозяйства.
40	23:30:0502001:606	Российская Федерация, Краснодарский край, Темрюкский муниципальный район, Сенное	760	Земли населенных пунктов	для ведения личного подсобного хозяйства.

Изм	Кол.	Лист	№док	Подпись	Дата	Лист 15

Ив.	Подпись и дата	Взам. инв.
		№
№ подл.		

		сельское поселение, п. Сенной, пер. Охотничий, 13			
41	23:30:0502001:604	установлено относительно ориентира, расположенного в границах участка. Почтовый адрес ориентира: 353540, Краснодарский край, Темрюкский р-н, Сенной п, Пушкина ул	792	Земли населенных пунктов	Для индивидуального жилищного строительства.
42	23:30:0502001:603	установлено относительно ориентира, расположенного в границах участка. Почтовый адрес ориентира: 353540, Краснодарский край, Темрюкский р-н, Сенной п, Пушкина ул	784	Земли населенных пунктов	Для индивидуального жилищного строительства.
43	23:30:0502001:602	установлено относительно ориентира, расположенного в границах участка. Почтовый адрес ориентира: 353540, Краснодарский край, Темрюкский р-н, Сенной п, Пушкина ул	815	Земли населенных пунктов	Для индивидуального жилищного строительства.
44	23:30:0502001:601	установлено относительно ориентира, расположенного в границах участка. Почтовый адрес ориентира: 353540, Краснодарский край, Темрюкский р-н, Сенной п, Пушкина ул	1 566	Земли населенных пунктов	Для индивидуального жилищного строительства.
45	23:30:0502001:600	установлено относительно ориентира, расположенного в границах участка. Почтовый адрес ориентира: 353540, Краснодарский край, Темрюкский р-н, Сенной п, Пушкина ул	1 542	Земли населенных пунктов	Для индивидуального жилищного строительства.
46	23:30:0502001:599	установлено	1 721	Земли	Для

		относительно ориентира, расположенного в границах участка. Почтовый адрес ориентира: 353540, Краснодарский край, Темрюкский р-н, Сенной п, Пушкина ул		населенных пунктов	индивидуального жилищного строительства.
47	23:30:0502001:598	установлено относительно ориентира, расположенного в границах участка. Почтовый адрес ориентира: 353540, Краснодарский край, Темрюкский р-н, Сенной п, Пушкина ул	1 839	Земли населенных пунктов	Для индивидуального жилищного строительства.
48	23:30:0502001:597	установлено относительно ориентира, расположенного в границах участка. Почтовый адрес ориентира: 353540, Краснодарский край, Темрюкский р-н, Сенной п, Пушкина ул	1 637	Земли населенных пунктов	Для индивидуального жилищного строительства.
49	23:30:0502001:596	установлено относительно ориентира, расположенного в границах участка. Почтовый адрес ориентира: 353540, Краснодарский край, Темрюкский р-н, Сенной п, Пушкина ул	1 726	Земли населенных пунктов	Для индивидуального жилищного строительства.
50	23:30:0502001:595	установлено относительно ориентира, расположенного в границах участка. Почтовый адрес ориентира: 353540, Краснодарский край, Темрюкский р-н, Сенной п, Пушкина ул	1 852	Земли населенных пунктов	Для индивидуального жилищного строительства.
51	23:30:0502001:594	установлено относительно ориентира, расположенного в границах участка.	1 784	Земли населенных пунктов	Для индивидуального жилищного строительства.

Инт.	№подл.	Взам.инв.	№
		Подпись и дата	

Изм	Кол.	Лист	№док	Подпись	Дата	Лист
						17

Ив.	№подл.	Подпись и дата	Взам.инв.	
			№	

		Почтовый адрес ориентира: 353540, Краснодарский край, Темрюкский р-н, Сенной п, Пушкина ул			
52	23:30:0502001:593	установлено относительно ориентира, расположенного в границах участка. Почтовый адрес ориентира: 353540, Краснодарский край, Темрюкский р-н, Сенной п, Пушкина ул	1 711	Земли населенных пунктов	Для индивидуального жилищного строительства.
53	23:30:0502001:592	установлено относительно ориентира, расположенного в границах участка. Почтовый адрес ориентира: 353540, Краснодарский край, Темрюкский р-н, Сенной п, Пушкина ул	1 460	Земли населенных пунктов	Для индивидуального жилищного строительства.
54	23:30:0502001:591	установлено относительно ориентира, расположенного в границах участка. Почтовый адрес ориентира: 353540, Краснодарский край, Темрюкский р-н, Сенной п, Пушкина ул	1 566	Земли населенных пунктов	Для индивидуального жилищного строительства.
55	23:30:0502001:590	установлено относительно ориентира, расположенного в границах участка. Почтовый адрес ориентира: 353540, Краснодарский край, Темрюкский р-н, Сенной п, Пушкина ул	1 553	Земли населенных пунктов	Для индивидуального жилищного строительства.
56	23:30:0502001:589	установлено относительно ориентира, расположенного в границах участка. Почтовый адрес ориентира: 353540, Краснодарский край, Темрюкский р-н,	1 412	Земли населенных пунктов	Для индивидуального жилищного строительства.

Изм	Кол.	Лист	№док	Подпись	Дата	Лист 18

Ив.	№подл.	Подпись и дата	Взам.инв.	
			№	№

		Сенной п, Пушкина ул			
57	23:30:0502001:588	установлено относительно ориентира, расположенного в границах участка. Почтовый адрес ориентира: 353540, Краснодарский край, Темрюкский р-н, Сенной п, Победы ул	900	Земли населенных пунктов	Для индивидуального жилищного строительства.
58	23:30:0502001:587	установлено относительно ориентира, расположенного в границах участка. Почтовый адрес ориентира: 353540, Краснодарский край, Темрюкский р-н, Сенной п, Победы ул	900	Земли населенных пунктов	Для индивидуального жилищного строительства.
59	23:30:0502001:586	установлено относительно ориентира, расположенного в границах участка. Почтовый адрес ориентира: 353540, Краснодарский край, Темрюкский р-н, Сенной п, Победы ул	995	Земли населенных пунктов	Для индивидуального жилищного строительства.
60	23:30:0502001:585	установлено относительно ориентира, расположенного в границах участка. Почтовый адрес ориентира: 353540, Краснодарский край, Темрюкский р-н, Сенной п, Победы ул	891	Земли населенных пунктов	Для индивидуального жилищного строительства.
61	23:30:0502001:584	установлено относительно ориентира, расположенного в границах участка. Почтовый адрес ориентира: 353540, Краснодарский край, Темрюкский р-н, Сенной п, Победы ул	911	Земли населенных пунктов	Для индивидуального жилищного строительства.
62	23:30:0502001:583	установлено относительно ориентира, расположенного в границах участка. Почтовый адрес ориентира: 353540,	929	Земли населенных пунктов	Для индивидуального жилищного строительства.

Изм	Кол.	Лист	№док	Подпись	Дата	Лист
						19

Ив.	№подл.	Подпись и дата	Взам.инв.
			№

		Краснодарский край, Темрюкский р-н, Сенной п, Победы ул			
63	23:30:0502001:582	установлено относительно ориентира, расположенного в границах участка. Почтовый адрес ориентира: 353540, Краснодарский край, Темрюкский р-н, Сенной п, Победы ул	947	Земли населенных пунктов	Для индивидуального жилищного строительства.
64	23:30:0502001:581	установлено относительно ориентира, расположенного в границах участка. Почтовый адрес ориентира: 353540, Краснодарский край, Темрюкский р-н, Сенной п, Победы ул	900	Земли населенных пунктов	Для индивидуального жилищного строительства.
65	23:30:0502001:580	установлено относительно ориентира, расположенного в границах участка. Почтовый адрес ориентира: 353540, Краснодарский край, Темрюкский р-н, Сенной п, Победы ул	900	Земли населенных пунктов	Для индивидуального жилищного строительства.
66	23:30:0502001:579	установлено относительно ориентира, расположенного в границах участка. Почтовый адрес ориентира: 353540, Краснодарский край, Темрюкский р-н, Сенной п, Победы ул	1 150	Земли населенных пунктов	Для индивидуального жилищного строительства.
67	23:30:0502001:578	установлено относительно ориентира, расположенного в границах участка. Почтовый адрес ориентира: 353540, Краснодарский край, Темрюкский р-н, Сенной п, Победы ул	1 940	Земли населенных пунктов	Для индивидуального жилищного строительства.
68	23:30:0502001:577	установлено относительно ориентира, расположенного в границах участка. Почтовый адрес	14 190	Земли населенных пунктов	для эксплуатации здания общежития и сада.

Инв.	№подл.	Взам.инв.		Подпись и дата			№	
Изм	Кол.	Лист	№док	Подпись	Дата			Лист
								21

		ориентира: 353540, Краснодарский край, Темрюкский р-н, Сенной п, Победы ул			
69	23:30:0502001:576	установлено относительно ориентира, расположенного в границах участка. Почтовый адрес ориентира: 353540, Краснодарский край, Темрюкский р-н, Сенной п, Победы ул	963	Земли населенных пунктов	Для индивидуального жилищного строительства.
70	23:30:0502001:575	установлено относительно ориентира, расположенного в границах участка. Почтовый адрес ориентира: 353540, Краснодарский край, Темрюкский р-н, Сенной п, Победы ул	1 123	Земли населенных пунктов	Для индивидуального жилищного строительства.
71	23:30:0502001:569	Российская Федерация, Краснодарский край, Темрюкский муниципальный район,сельское поселение Сенное, пос. Сенной, ул. Победы, 21	1 500	Земли населенных пунктов	Для строительства индивидуального жилого дома.
72	23:30:0502001:568	353540, Краснодарский край, Темрюкский р-н, Сенной п, Охотничий пер, д 20	748	Земли населенных пунктов	Для ведения личного подсобного хозяйства.
73	23:30:0502001:567	353540, Краснодарский край, Темрюкский р-н, Сенной п, Охотничий пер, д 20А	748	Земли населенных пунктов	Для ведения личного подсобного хозяйства.
74	23:30:0502001:562	Краснодарский край, р-н. Темрюкский, п. Сенной, пер. Рыбачий, д. 6е	900	Земли населенных пунктов	Малоэтажная жилая застройка (индивидуальное жилищное строительство; размещение дачных домов и садовых домов).
75	23:30:0502001:56	установлено относительно ориентира, расположенного в границах участка. Почтовый адрес ориентира: край Краснодарский, р-н	1 062	Земли населенных пунктов	Для ведения личного подсобного хозяйства.

Инв.	№подл.	Взам. инв.		Подпись и дата							Лист	
		№										
						Изм	Кол.	Лист	№ док	Подпись	Дата	22

		Темрюкский, с/о Сенной, п. Сенной, ул. Лермонтова, 4			
76	23:30:0502001:556	Краснодарский край, Темрюкский р-н, Сенной п, Лермонтова ул, д 16	600	Земли населенных пунктов	приусадебный участок личного подсобного хозяйства.
77	23:30:0502001:555	Краснодарский край, Темрюкский р-н, Сенной п, Кубанский пер, д 15	1 000	Земли населенных пунктов	приусадебный участок личного подсобного хозяйства.
78	23:30:0502001:550	Российская Федерация, Краснодарский край, Темрюкский район, пос. Сенной, ул. Пушкина, 4	1 681	Земли населенных пунктов	среднеэтажная жилая застройка.
79	23:30:0502001:547	Российская Федерация, Краснодарский край, Темрюкский район, пос. Сенной, пер. Рыбачий, 6 "и"	850	Земли населенных пунктов	Малоэтажная жилая застройка (индивидуальное жилищное строительство; размещение дачных домов и садовых домов).
80	23:30:0502001:546	Российская Федерация, Краснодарский край, Темрюкский район, пос. Сенной, пер. Рыбачий, 6 "б"	600	Земли населенных пунктов	Малоэтажная жилая застройка (индивидуальное жилищное строительство; размещение дачных домов и садовых домов).
81	23:30:0502001:545	Российская Федерация, Краснодарский край, Темрюкский район, пос. Сенной, пер. Рыбачий, 6 "з"	1 067	Земли населенных пунктов	Малоэтажная жилая застройка (индивидуальное жилищное строительство; размещение дачных домов и садовых домов).
82	23:30:0502001:544	Российская Федерация, Краснодарский край, Темрюкский район, пос. Сенной, пер. Рыбачий, 6 "ж"	900	Земли населенных пунктов	Малоэтажная жилая застройка (индивидуальное жилищное строительство; размещение дачных домов и садовых домов).
83	23:30:0502001:543	РФ, Краснодарский край, Темрюкский район, пос. Сенной, пер. Рыбачий, 6 "г"	600	Земли населенных пунктов	Малоэтажная жилая застройка (индивидуальное жилищное строительство; размещение дачных домов и садовых домов).
84	23:30:0502001:542	РФ, Краснодарский край, Темрюкский	600	Земли населенных	Малоэтажная жилая застройка

Ив.	№подл.	Подпись и дата	Взам.инв.	№

		район, пос. Сенной, пер. Рыбачий, 6 "в"		пунктов	(индивидуальное жилищное строительство; размещение дачных домов и садовых домов).
85	23:30:0502001:541	РФ, Краснодарский край, Темрюкский район, пос. Сенной, пер. Рыбачий, 6 "д"	600	Земли населенных пунктов	Малоэтажная жилая застройка (индивидуальное жилищное строительство; размещение дачных домов и садовых домов).
86	23:30:0502001:54	установлено относительно ориентира, расположенного в границах участка. Почтовый адрес ориентира: Краснодарский край, р-н Темрюкский, п. Сенной, ул. Лермонтова, 2	1 262	Земли населенных пунктов	для ведения личного подсобного хозяйства.
87	23:30:0502001:535	Российская Федерация, Краснодарский край, Темрюкский район, пос. Сенной, пер. Охотничий, 30	1 000	Земли населенных пунктов	для индивидуального жилищного строительства.
88	23:30:0502001:53	Краснодарский край, Темрюкский р-н, Сенной п, Лермонтова ул, д 1а	1 225	Земли населенных пунктов	Личное подсобное хозяйство.
89	23:30:0502001:526	Краснодарский край, р-н. Темрюкский, п. Сенной, ул. Пушкина, д. 15	944	Земли населенных пунктов	Для индивидуального жилищного строительства.
90	23:30:0502001:525	Краснодарский край, р-н. Темрюкский, п. Сенной, ул. Победы, д. 19 "а"	600	Земли населенных пунктов	Для индивидуального жилищного строительства.
91	23:30:0502001:52	Краснодарский край, р-н. Темрюкский, п. Сенной, ул. Набережная, уч. 11	786	Земли населенных пунктов	Для ведения личного подсобного хозяйства.
92	23:30:0502001:51	Краснодарский край, р-н. Темрюкский, п. Сенной, ул. Набережная, уч. 9	1 390	Земли населенных пунктов	Для ведения личного подсобного хозяйства.
93	23:30:0502001:49	Краснодарский край, р-н. Темрюкский, п. Сенной, ул. Набережная, уч. 5	745	Земли населенных пунктов	Для ведения личного подсобного хозяйства.
94	23:30:0502001:48	Краснодарский край, р-н. Темрюкский, п. Сенной, ул. Набережная, уч. 1	1 600	Земли населенных пунктов	Для индивидуального жилищного строительства.

Изм	Кол.	Лист	№док	Подпись	Дата	Лист 23

Инв.	№подл.	Взам.инв.		№							Лист	
		Подпись и дата										
											24	
Изм	Кол.	Лист	№док	Подпись	Дата							

95	23:30:0502001:46	установлено относительно ориентира, расположенного в границах участка. Почтовый адрес ориентира: Краснодарский край, р-н Темрюкский, с/о Сенной, п. Сенной, пер. Кубанский, 9	1 820	Земли населенных пунктов	для ведения личного подсобного хозяйства.
96	23:30:0502001:45	установлено относительно ориентира, расположенного в границах участка. Почтовый адрес ориентира: Краснодарский край, р-н Темрюкский, с/о Сенной, п. Сенной, пер. Кубанский, 7	1 500	Земли населенных пунктов	Под строительство индивидуального жилого дома.
97	23:30:0502001:42	установлено относительно ориентира, расположенного в границах участка. Почтовый адрес ориентира: Краснодарский край, р-н Темрюкский, с/о Сенной, п. Сенной, пер. Кубанский, 1	1 110	Земли населенных пунктов	Для ведения личного подсобного хозяйства.
98	23:30:0502001:41	установлено относительно ориентира, расположенного в границах участка. Почтовый адрес ориентира: край Краснодарский, р-н Темрюкский, с/о Сенной, п. Сенной, пер. Крайний, 15	1 589	Земли населенных пунктов	Для ведения личного подсобного хозяйства (приусадебный земельный участок).
99	23:30:0502001:40	установлено относительно ориентира, расположенного в границах участка. Почтовый адрес ориентира: край Краснодарский, р-н Темрюкский, с/о Сенной, п. Сенной, пер. Крайний, 13	1 516	Земли населенных пунктов	Для ведения личного подсобного хозяйства.
100	23:30:0502001:4	Краснодарский край, Темрюкский р-н, Сенной с/о, Сенной п, Охотничий пер, д 2	1 510	Земли населенных пунктов	Для ведения личного подсобного хозяйства.

Ив.	Подпись и дата	Взам. инв.	№
№подл.			

101	23:30:0502001:398	Краснодарский край, Темрюкский р-н, Сенной с/о, Сенной п, Победы ул, д 13	1 212	Земли населенных пунктов	Для ведения личного подсобного хозяйства.
102	23:30:0502001:39	установлено относительно ориентира, расположенного в границах участка. Почтовый адрес ориентира: край Краснодарский, р-н Темрюкский, с/о Сенной, п. Сенной, пер. Крайний, 11	1 500	Земли населенных пунктов	Для ведения личного подсобного хозяйства.
103	23:30:0502001:373	установлено относительно ориентира, расположенного в границах участка. Почтовый адрес ориентира: Краснодарский край, Темрюкский р-н, Сенное с/п, Сенной п, Пушкина ул, д 11 г	1 341	Земли населенных пунктов	для ведения личного подсобного хозяйства.
104	23:30:0502001:372	установлено относительно ориентира, расположенного в границах участка. Почтовый адрес ориентира: Краснодарский край, Темрюкский р-н, Сенное с/п, Сенной п, Пушкина ул, д 11 б	678	Земли населенных пунктов	для ведения личного подсобного хозяйства.
105	23:30:0502001:371	установлено относительно ориентира, расположенного в границах участка. Почтовый адрес ориентира: Краснодарский край, Темрюкский р-н, Сенное с/п, Сенной п, Пушкина ул, д 11 а	641	Земли населенных пунктов	для ведения личного подсобного хозяйства.
106	23:30:0502001:370	установлено относительно ориентира, расположенного в границах участка. Почтовый адрес ориентира: Краснодарский край, Темрюкский р-н, Сенное с/п, Сенной п, Пушкина ул, кв 11	605	Земли населенных пунктов	для ведения личного подсобного хозяйства.

Изм	Кол.	Лист	№док	Подпись	Дата	Лист 25

Ив.	Подпись и дата	Взам.инв.
		№
№подл.		

107	23:30:0502001:36	установлено относительно ориентира, расположенного в границах участка. Почтовый адрес ориентира: Краснодарский край, р-н Темрюкский, пос. Сенной, пер. Крайний, 7	809	Земли населенных пунктов	Для ведения личного подсобного хозяйства.
108	23:30:0502001:35	установлено относительно ориентира, расположенного в границах участка. Почтовый адрес ориентира: Краснодарский край, р-н Темрюкский, п. Сенной, пер. Крайний, 5	755	Земли населенных пунктов	Для ведения личного подсобного хозяйства.
109	23:30:0502001:34	Краснодарский край, Темрюкский р-н, Сенной п, Крайний пер, д 3	1 200	Земли населенных пунктов	Личное подсобное хозяйство.
110	23:30:0502001:33	установлено относительно ориентира, расположенного в границах участка. Почтовый адрес ориентира: край Краснодарский, р-н Темрюкский, с/о Сенной, п. Сенной, пер. Крайний, 1	668	Земли населенных пунктов	Для ведения личного подсобного хозяйства.
111	23:30:0502001:32	Краснодарский край, р-н. Темрюкский, п. Сенной, ул. Набережная, уч. 7	785	Земли населенных пунктов	Для ведения личного подсобного хозяйства.
112	23:30:0502001:31	установлено относительно ориентира, расположенного в границах участка. Почтовый адрес ориентира: край Краснодарский, р-н Темрюкский, с/о Сенной, п. Сенной, пер. Охотничий, 25	1 486	Земли населенных пунктов	Для ведения личного подсобного хозяйства.
113	23:30:0502001:305	установлено относительно ориентира, расположенного в границах участка. Почтовый адрес ориентира:	1 000	Земли населенных пунктов	для ведения личного подсобного хозяйства.

Изм	Кол.	Лист	№док	Подпись	Дата	Лист
						26

Инов.	Подпись и дата	Взам.инв.
		№
№подл.		

		Краснодарский край, р-н Темрюкский, с/п Сенное, п. Сенной, пер. Охотничий, 29 "Б"			
114	23:30:0502001:304	установлено относительно ориентира, расположенного в границах участка. Почтовый адрес ориентира: Краснодарский край, р-н Темрюкский, с/п Сенное, п. Сенной, пер. Охотничий, 29	524	Земли населенных пунктов	для ведения личного подсобного хозяйства.
115	23:30:0502001:303	установлено относительно ориентира, расположенного в границах участка. Почтовый адрес ориентира: край Краснодарский, р-н Темрюкский, с/о Сенной, п. Сенной, ул. Лермонтова, 4а	1 444	Земли населенных пунктов	Для ведения личного подсобного хозяйства.
116	23:30:0502001:302	установлено относительно ориентира, расположенного в границах участка. Почтовый адрес ориентира: Краснодарский край, р-н Темрюкский, п. Сенной, ул. Пушкина, 10	2 730	Земли населенных пунктов	Для эксплуатации и обслуживания одноэтажного многоквартирного жилого дома.
117	23:30:0502001:301	установлено относительно ориентира, расположенного в границах участка. Почтовый адрес ориентира: Краснодарский край, р-н Темрюкский, пос. Сенной, проезд Пушкина, 12	1 334	Земли населенных пунктов	для ведения личного подсобного хозяйства.
118	23:30:0502001:300	установлено относительно ориентира, расположенного в границах участка. Почтовый адрес ориентира: Краснодарский край, Темрюкский р-н, Сенной п, Пушкина	1 468	Земли населенных пунктов	Для ведения личного подсобного хозяйства.

Инв.	№подл.	Взам.инв.		Подпись и дата			Лист											
		№																
<table><tr><td>123</td><td>23:30:0502001:296</td><td>Сенной, ул. Лермонтова, 7 установлено относительно ориентира, расположенного в границах участка. Почтовый адрес ориентира: край Краснодарский, р-н Темрюкский, п. Сенной, ул. Победы, 2 "а"</td><td>1 500</td><td>Земли населенных пунктов</td><td>Для ведения личного подсобного хозяйства.</td></tr><tr><td>124</td><td>23:30:0502001:295</td><td>Российская Федерация, Краснодарский край,</td><td>883</td><td>Земли населенных пунктов</td><td>Для ведения личного подсобного хозяйства.</td></tr></table>							123	23:30:0502001:296	Сенной, ул. Лермонтова, 7 установлено относительно ориентира, расположенного в границах участка. Почтовый адрес ориентира: край Краснодарский, р-н Темрюкский, п. Сенной, ул. Победы, 2 "а"	1 500	Земли населенных пунктов	Для ведения личного подсобного хозяйства.	124	23:30:0502001:295	Российская Федерация, Краснодарский край,	883	Земли населенных пунктов	Для ведения личного подсобного хозяйства.
123	23:30:0502001:296	Сенной, ул. Лермонтова, 7 установлено относительно ориентира, расположенного в границах участка. Почтовый адрес ориентира: край Краснодарский, р-н Темрюкский, п. Сенной, ул. Победы, 2 "а"	1 500	Земли населенных пунктов	Для ведения личного подсобного хозяйства.													
124	23:30:0502001:295	Российская Федерация, Краснодарский край,	883	Земли населенных пунктов	Для ведения личного подсобного хозяйства.													
Изм	Кол.	Лист	№док	Подпись	Дата	28												

		проезд, 6			
119	23:30:0502001:30	установлено относительно ориентира, расположенного в границах участка. Почтовый адрес ориентира: Краснодарский край, р-н Темрюкский, с/о Сенной, п. Сенной, пер. Кубанский, 3	1 006	Земли населенных пунктов	Для ведения личного подсобного хозяйства.
120	23:30:0502001:299	установлено относительно ориентира, расположенного в границах участка. Почтовый адрес ориентира: Краснодарский край, р-н Темрюкский, п. Сенной, ул. Пушкина, 18 А	1 020	Земли населенных пунктов	для ведения личного подсобного хозяйства.
121	23:30:0502001:298	установлено относительно ориентира, расположенного в границах участка. Почтовый адрес ориентира: Краснодарский край, р-н Темрюкский, п. Сенной, ул. Пушкина, 18	1 650	Земли населенных пунктов	для ведения личного подсобного хозяйства.
122	23:30:0502001:297	установлено относительно ориентира, расположенного в границах участка. Почтовый адрес ориентира: Краснодарский край, район Темрюкский, п. Сенной, ул. Лермонтова, 7	2 702	Земли населенных пунктов	для эксплуатации и обслуживания многоквартирного жилого дома.
123	23:30:0502001:296	установлено относительно ориентира, расположенного в границах участка. Почтовый адрес ориентира: край Краснодарский, р-н Темрюкский, п. Сенной, ул. Победы, 2 "а"	1 500	Земли населенных пунктов	Для ведения личного подсобного хозяйства.
124	23:30:0502001:295	Российская Федерация, Краснодарский край,	883	Земли населенных пунктов	Для ведения личного подсобного хозяйства.

Ив.	№подл.	Подпись и дата	Взам.инв.
			№

		р-н Темрюкский, п. Сенной, ул. Садовая, 2 "б"			
125	23:30:0502001:294	установлено относительно ориентира, расположенного в границах участка. Почтовый адрес ориентира: край Краснодарский, р-н Темрюкский, с/о Сенной, п. Сенной, ул. Боргалева, 14	1 284	Земли населенных пунктов	Для ведения личного подсобного хозяйства.
126	23:30:0502001:293	установлено относительно ориентира, расположенного в границах участка. Почтовый адрес ориентира: Краснодарский край, р-н Темрюкский, п. Сенной, пер. Кубанский, 9	455	Земли населенных пунктов	для ведения личного подсобного хозяйства.
127	23:30:0502001:290	установлено относительно ориентира, расположенного в границах участка. Почтовый адрес ориентира: край Краснодарский, р-н Темрюкский, п. Сенной, ул. Пушкина, 7	2 866	Земли населенных пунктов	для эксплуатации и обслуживания одноэтажного многоквартирного жилого дома.
128	23:30:0502001:29	установлено относительно ориентира, расположенного в границах участка. Почтовый адрес ориентира: край Краснодарский, р-н Темрюкский, с/о Сенной, п. Сенной, ул. Победы, 1-а	1 500	Земли населенных пунктов	Для индивидуального жилищного строительства.
129	23:30:0502001:289	установлено относительно ориентира, расположенного в границах участка. Почтовый адрес ориентира: край Краснодарский, р-н Темрюкский, с/о Сенной, п. Сенной, ул. Боргалева, 16	1 378	Земли населенных пунктов	Для ведения личного подсобного хозяйства.
130	23:30:0502001:288	установлено	1 000	Земли	Для ведения

Изм	Кол.	Лист	№док	Подпись	Дата	Лист 29

		относительно ориентира, расположенного в границах участка. Почтовый адрес ориентира: край Краснодарский, р-н Темрюкский, с/о Сенной, п. Сенной, ул. Победы, 29		населенных пунктов	личного подсобного хозяйства.
131	23:30:0502001:285	установлено относительно ориентира, расположенного в границах участка. Почтовый адрес ориентира: край Краснодарский, р-н Темрюкский, с/о Сенной, п. Сенной, ул. Пушкина, 3	3 197	Земли населенных пунктов	Для ведения личного подсобного хозяйства.
132	23:30:0502001:284	установлено относительно ориентира, расположенного в границах участка. Почтовый адрес ориентира: край Краснодарский, р-н Темрюкский, с/о Сенной, п. Сенной, ул. Лермонтова, 13	1 150	Земли населенных пунктов	Для ведения личного подсобного хозяйства.
133	23:30:0502001:283	установлено относительно ориентира, расположенного в границах участка. Почтовый адрес ориентира: край Краснодарский, р-н Темрюкский, с/о Сенной, п. Сенной, ул. Победы, 1 "Г"	1 500	Земли населенных пунктов	Для ведения личного подсобного хозяйства.
134	23:30:0502001:28	установлено относительно ориентира, расположенного в границах участка. Почтовый адрес ориентира: край Краснодарский, р-н Темрюкский, с/о Сенной, п. Сенной, ул. Боргалева, 8	987	Земли населенных пунктов	Для ведения личного подсобного хозяйства.
135	23:30:0502001:275	установлено относительно ориентира, расположенного в границах участка.	2 596	Земли населенных пунктов	Для ведения личного подсобного хозяйства.

Интв.	№поддл.	Подпись и дата		Взам. интв.	
				№	

Изм	Кол.	Лист	№ док	Подпись	Дата	Лист 30

Ив.	№подл.	Подпись и дата		Взам.инв.	
				№	

		Почтовый адрес ориентира: край Краснодарский, р-н Темрюкский, с/о Сенной, п. Сенной, ул. Пушкина, 12			
136	23:30:0502001:272	установлено относительно ориентира, расположенного в границах участка. Почтовый адрес ориентира: край Краснодарский, р-н Темрюкский, с/о Сенной, п. Сенной, ул. Пушкина, 13	3 027	Земли населенных пунктов	Для ведения личного подсобного хозяйства.
137	23:30:0502001:27	Краснодарский край, р-н. Темрюкский, п. Сенной, ул. Набережная, уч. 2	1 300	Земли населенных пунктов	для ведения личного подсобного хозяйства.
138	23:30:0502001:269	установлено относительно ориентира, расположенного в границах участка. Почтовый адрес ориентира: край Краснодарский, р-н Темрюкский, с/о Сенной, п. Сенной, ул. Пушкина, 9	3 078	Земли населенных пунктов	Для ведения личного подсобного хозяйства.
139	23:30:0502001:265	установлено относительно ориентира, расположенного в границах участка. Почтовый адрес ориентира: край Краснодарский, р-н Темрюкский, с/о Сенной, п. Сенной, ул. Пушкина, 14	2 376	Земли населенных пунктов	Для ведения личного подсобного хозяйства.
140	23:30:0502001:262	установлено относительно ориентира, расположенного в границах участка. Почтовый адрес ориентира: край Краснодарский, р-н Темрюкский, с/о Сенной, п. Сенной, ул. Пушкина, 8	2 551	Земли населенных пунктов	для эксплуатации и обслуживания двухэтажного многоквартирного жилого дома.
141	23:30:0502001:26	Краснодарский край, Темрюкский р-н, Сенной с/о, Сенной п, Боргалева ул, кв 1	1 237	Земли населенных пунктов	Для ведения личного подсобного хозяйства.
142	23:30:0502001:258	установлено	1 017	Земли	Для ведения

						Лист
Изм	Кол.	Лист	№док	Подпись	Дата	31

Инов.	№подл.	Подпись и дата	Взам.инв.
			№

		относительно ориентира, расположенного в границах участка. Почтовый адрес ориентира: край Краснодарский, р-н Темрюкский, с/о Сенной, п. Сенной, пер. Рыбачий, 6 "а"		населенных пунктов	личного подсобного хозяйства.
143	23:30:0502001:255	установлено относительно ориентира, расположенного в границах участка. Почтовый адрес ориентира: край Краснодарский, р-н Темрюкский, с/о Сенной, п. Сенной, ул. Пушкина, 16	2 425	Земли населенных пунктов	Для ведения личного подсобного хозяйства.
144	23:30:0502001:254	установлено относительно ориентира, расположенного в границах участка. Почтовый адрес ориентира: край Краснодарский, р-н Темрюкский, с/о Сенной, п. Сенной, ул. Лермонтова, 5	2 042	Земли населенных пунктов	Для ведения личного подсобного хозяйства.
145	23:30:0502001:252	установлено относительно ориентира, расположенного в границах участка. Почтовый адрес ориентира: Краснодарский край, р-н Темрюкский, п. Сенной, прилегающий к участку по ул.Пушкина, 4	1 500	Земли населенных пунктов	для ведения личного подсобного хозяйства.
146	23:30:0502001:25	установлено относительно ориентира, расположенного в границах участка. Почтовый адрес ориентира: край Краснодарский, р-н Темрюкский, с/о Сенной, п. Сенной, ул. Победы, 3	1 497	Земли населенных пунктов	Для ведения личного подсобного хозяйства.
147	23:30:0502001:249	установлено относительно ориентира,	812	Земли населенных пунктов	для ведения личного подсобного хозяйства.

Изм	Кол.	Лист	№док	Подпись	Дата	Лист 32

		расположенного в границах участка. Почтовый адрес ориентира: Краснодарский край, р-н Темрюкский, п. Сенной, прилегающий к земельному участку по ул.Пушкина, 2			
148	23:30:0502001:248	установлено относительно ориентира, расположенного в границах участка. Почтовый адрес ориентира: край Краснодарский, р-н Темрюкский, с/о Сенной, п. Сенной, ул. Боргалева, 15	1 227	Земли населенных пунктов	Для ведения личного подсобного хозяйства.
149	23:30:0502001:247	установлено относительно ориентира, расположенного в границах участка. Почтовый адрес ориентира: край Краснодарский, р-н Темрюкский, с/о Сенной, п. Сенной, пер. Крайний, 9	1 473	Земли населенных пунктов	Для ведения личного подсобного хозяйства.
150	23:30:0502001:243	установлено относительно ориентира, расположенного в границах участка. Почтовый адрес ориентира: край Краснодарский, р-н Темрюкский, с/о Сенной, п. Сенной, ул. Пушкина, 5	2 383	Земли населенных пунктов	Для ведения личного подсобного хозяйства.
151	23:30:0502001:239	установлено относительно ориентира, расположенного в границах участка. Почтовый адрес ориентира: край Краснодарский, р-н Темрюкский, с/о Сенной, п. Сенной, пер. Охотничий, 23	1 507	Земли населенных пунктов	Под строительство жилого дома.
152	23:30:0502001:238	установлено относительно ориентира, расположенного в границах участка.	1 500	Земли населенных пунктов	Для ведения личного подсобного хозяйства.

Инт.	№подл.	Взам.инв.	№
		Подпись и дата	

Изм	Кол.	Лист	№док	Подпись	Дата	Лист
						33

		Почтовый адрес ориентира: край Краснодарский, р-н Темрюкский, с/о Сенной, п. Сенной, пер. Охотничий, 21			
153	23:30:0502001:235	установлено относительно ориентира, расположенного в границах участка. Почтовый адрес ориентира: край Краснодарский, р-н Темрюкский, с/о Сенной, п. Сенной, пер. Охотничий, 15	1 500	Земли населенных пунктов	Для ведения личного подсобного хозяйства.
154	23:30:0502001:232	установлено относительно ориентира, расположенного в границах участка. Почтовый адрес ориентира: край Краснодарский, р-н Темрюкский, с/о Сенной, п. Сенной, пер. Охотничий, дом 9	1 500	Земли населенных пунктов	ЛПХ.
155	23:30:0502001:231	установлено относительно ориентира, расположенного в границах участка. Почтовый адрес ориентира: край Краснодарский, р-н Темрюкский, с/о Сенной, п. Сенной, пер. Охотничий, дом 7	1 500	Земли населенных пунктов	ЛПХ.
156	23:30:0502001:230	установлено относительно ориентира, расположенного в границах участка. Почтовый адрес ориентира: край Краснодарский, р-н Темрюкский, с/о Сенной, п. Сенной, пер. Охотничий, 5	1 500	Земли населенных пунктов	для индивидуального жилищного строительства.
157	23:30:0502001:23	установлено относительно ориентира, расположенного в границах участка. Почтовый адрес ориентира: край	5 979	Земли населенных пунктов	Среднеэтажная жилая застройка.

Ив.	Подпись и дата	Взам. инв.
		№
№подл.		

Изм	Кол.	Лист	№ док	Подпись	Дата	Лист 34

Ив.	Подпись и дата	Взам. инв.
		№
№ подл.		

		Краснодарский, р-н Темрюкский, с/о Сенной, п. Сенной, ул. Пушкина, 6			
158	23:30:0502001:229	установлено относительно ориентира, расположенного в границах участка. Почтовый адрес ориентира: Краснодарский край, Темрюкский р-н, Сенной с/о, Сенной п, Охотничий пер, д 3	1 500	Земли населенных пунктов	для ведения личного подсобного хозяйства (приусадебный земельный участок).
159	23:30:0502001:228	установлено относительно ориентира, расположенного в границах участка. Почтовый адрес ориентира: Краснодарский край, р-н Темрюкский, п. Сенной, пер. Охотничий, 1	1 500	Земли населенных пунктов	Для строительства индивидуального жилого дома.
160	23:30:0502001:226	установлено относительно ориентира, расположенного в границах участка. Почтовый адрес ориентира: Краснодарский край, Темрюкский р-н, Сенной с/о, Сенной п, Победы ул, 1	1 500	Земли населенных пунктов	для индивидуального жилищного строительства.
161	23:30:0502001:225	установлено относительно ориентира, расположенного в границах участка. Почтовый адрес ориентира: край Краснодарский, р-н Темрюкский, с/о Сенной, п. Сенной, пер. Охотничий, 28	1 500	Земли населенных пунктов	Для строительства индивидуального жилого дома.
162	23:30:0502001:223	установлено относительно ориентира, расположенного в границах участка. Почтовый адрес ориентира: край Краснодарский, р-н Темрюкский, с/о Сенной, п. Сенной, пер. Охотничий, 24	1 502	Земли населенных пунктов	Для ведения личного подсобного хозяйства.

Изм	Кол.	Лист	№ док	Подпись	Дата	Лист 35

Инов.	Подпись и дата	Взам.инв.	№									
№подл.												
	Изм	Кол.	Лист	№док	Подпись	Дата				Лист		
										36		

167	23:30:0502001:218	установлено относительно ориентира, расположенного в границах участка. Почтовый адрес ориентира: Краснодарский край, р-н Темрюкский, п. Сенной, пер. Охотничий, 14	1 500	Земли населенных пунктов	Для индивидуального жилищного строительства.
168	23:30:0502001:217	установлено относительно ориентира, расположенного в	1 500	Земли населенных пунктов	Для ведения личного подсобного хозяйства.

163	23:30:0502001:222	установлено относительно ориентира, расположенного в границах участка. Почтовый адрес ориентира: край Краснодарский, р-н Темрюкский, с/о Сенной, п. Сенной, пер. Охотничий, 22	1 500	Земли населенных пунктов	Для ведения личного подсобного хозяйства.
164	23:30:0502001:220	установлено относительно ориентира, расположенного в границах участка. Почтовый адрес ориентира: Краснодарский край, Темрюкский р-н, Сенной с/о, Сенной п, Охотничий пер, д 18	1 500	Земли населенных пунктов	индивидуальное жилищное строительство.
165	23:30:0502001:22	установлено относительно ориентира, расположенного в границах участка. Почтовый адрес ориентира: край Краснодарский, р-н Темрюкский, с/о Сенной, п. Сенной, пер. Рыбачий, 6	15 241	Земли населенных пунктов	Для эксплуатации водозаборных сооружений.
166	23:30:0502001:219	установлено относительно ориентира, расположенного в границах участка. Почтовый адрес ориентира: край Краснодарский, р-н Темрюкский, с/о Сенной, п. Сенной, пер. Охотничий, 16	1 500	Земли населенных пунктов	Для ведения личного подсобного хозяйства.
167	23:30:0502001:218	установлено относительно ориентира, расположенного в границах участка. Почтовый адрес ориентира: Краснодарский край, р-н Темрюкский, п. Сенной, пер. Охотничий, 14	1 500	Земли населенных пунктов	Для индивидуального жилищного строительства.
168	23:30:0502001:217	установлено относительно ориентира, расположенного в	1 500	Земли населенных пунктов	Для ведения личного подсобного хозяйства.

Ив.	№подл.	Подпись и дата	Взам.инв.
			№

		границах участка. Почтовый адрес ориентира: край Краснодарский, р-н Темрюкский, с/о Сенной, п. Сенной, пер. Охотничий, 12			
169	23:30:0502001:216	установлено относительно ориентира, расположенного в границах участка. Почтовый адрес ориентира: край Краснодарский, р-н Темрюкский, с/о Сенной, п. Сенной, пер. Охотничий, дом 10	1 500	Земли населенных пунктов	ЛПХ.
170	23:30:0502001:215	установлено относительно ориентира, расположенного в границах участка. Почтовый адрес ориентира: край Краснодарский, р-н Темрюкский, с/о Сенной, п. Сенной, пер. Охотничий, 8	1 500	Земли населенных пунктов	Для ведения личного подсобного хозяйства.
171	23:30:0502001:214	установлено относительно ориентира, расположенного в границах участка. Почтовый адрес ориентира: Краснодарский край, р-н Темрюкский, п. Сенной, пер. Охотничий, 6	1 500	Земли населенных пунктов	для строительства индивидуального жилого дома.
172	23:30:0502001:213	установлено относительно ориентира, расположенного в границах участка. Почтовый адрес ориентира: край Краснодарский, р-н Темрюкский, с/о Сенной, п. Сенной, пер. Охотничий, 4	1 500	Земли населенных пунктов	Для ведения личного подсобного хозяйства.
173	23:30:0502001:212	установлено относительно ориентира, расположенного в границах участка. Почтовый адрес ориентира: край	1 516	Земли населенных пунктов	для ведения личного подсобного хозяйства (приусадебный земельный участок), историко- культурная

Изм	Кол.	Лист	№док	Подпись	Дата	Лист 37

Ив.	Подпись и дата	Взам. инв.
		№
№подл.		

		Краснодарский, р-н Темрюкский, с/о Сенной, п. Сенной, пер. Рыбачий, 23			деятельность.
174	23:30:0502001:211	установлено относительно ориентира, расположенного в границах участка. Почтовый адрес ориентира: край Краснодарский, р-н Темрюкский, с/о Сенной, п. Сенной, пер. Рыбачий, 21	1 435	Земли населенных пунктов	Для ведения личного подсобного хозяйства.
175	23:30:0502001:210	установлено относительно ориентира, расположенного в границах участка. Почтовый адрес ориентира: край Краснодарский, р-н Темрюкский, с/о Сенной, п. Сенной, пер. Рыбачий, 19	1 480	Земли населенных пунктов	Для ведения личного подсобного хозяйства.
176	23:30:0502001:21	установлено относительно ориентира, расположенного в границах участка. Почтовый адрес ориентира: край Краснодарский, р-н Темрюкский, с/о Сенной, п. Сенной, ул. Боргалева, 1 "А"	2 780	Земли населенных пунктов	Для ведения личного подсобного хозяйства.
177	23:30:0502001:209	установлено относительно ориентира, расположенного в границах участка. Почтовый адрес ориентира: край Краснодарский, р-н Темрюкский, с/о Сенной, п. Сенной, пер. Рыбачий, дом 17	1 500	Земли населенных пунктов	ИЖС.
178	23:30:0502001:208	Краснодарский край, Темрюкский р-н, Сенной с/о, Сенной п, Рыбачий пер, д 15	1 500	Земли населенных пунктов	ЛПХ.
179	23:30:0502001:206	установлено относительно ориентира, расположенного в границах участка. Почтовый адрес ориентира: край	1 500	Земли населенных пунктов	Для ведения личного подсобного хозяйства.

Изм	Кол.	Лист	№ док	Подпись	Дата	Лист 38

Ив.	Подпись и дата	Взам.инв.
		№
Ив.	Подпись и дата	№подл.

		Краснодарский, р-н Темрюкский, с/о Сенной, п. Сенной, пер. Рыбачий, 11			
180	23:30:0502001:205	установлено относительно ориентира, расположенного в границах участка. Почтовый адрес ориентира: край Краснодарский, р-н Темрюкский, с/о Сенной, п. Сенной, пер. Рыбачий, 9	1 500	Земли населенных пунктов	Для ведения личного подсобного хозяйства.
181	23:30:0502001:204	установлено относительно ориентира, расположенного в границах участка. Почтовый адрес ориентира: край Краснодарский, р-н Темрюкский, с/о Сенной, п. Сенной, пер. Рыбачий, 7	1 500	Земли населенных пунктов	Для ведения личного подсобного хозяйства.
182	23:30:0502001:202	установлено относительно ориентира, расположенного в границах участка. Почтовый адрес ориентира: Краснодарский край, Темрюкский р-н, Сенной с/о, Сенной п, Рыбачий пер, д 3	1 500	Земли населенных пунктов	индивидуальное жилищное строительство.
183	23:30:0502001:201	установлено относительно ориентира, расположенного в границах участка. Почтовый адрес ориентира: край Краснодарский, р-н Темрюкский, с/о Сенной, п. Сенной, пер. Рыбачий, 1	1 500	Земли населенных пунктов	Для ведения личного подсобного хозяйства.
184	23:30:0502001:20	установлено относительно ориентира, расположенного в границах участка. Почтовый адрес ориентира: край Краснодарский, р-н Темрюкский, с/о Сенной, п. Сенной, ул. Победы, 7	1 760	Земли населенных пунктов	Для ведения личного подсобного хозяйства.

Изм	Кол.	Лист	№ док	Подпись	Дата	Лист 39

Инв.	№подл.	Подпись и дата	Взам.инв.	
			№	

185	23:30:0502001:2	установлено относительно ориентира, расположенного в границах участка. Почтовый адрес ориентира: Краснодарский край, Темрюкский р-н, Сенной с/о, Сенной п, Победы ул, д 11	1 500	Земли населенных пунктов	Для ведения личного подсобного хозяйства.
186	23:30:0502001:197	Российская Федерация, Краснодарский край, Темрюкский район, пос. Сенной, ул. Победы, 1в	1 514	Земли населенных пунктов	Для ведения личного подсобного хозяйства.
187	23:30:0502001:196	установлено относительно ориентира, расположенного в границах участка. Почтовый адрес ориентира: Краснодарский край, р-н Темрюкский, п. Сенной, ул. Победы, 1д	1 518	Земли населенных пунктов	Для ведения личного подсобного хозяйства.
188	23:30:0502001:194	установлено относительно ориентира, расположенного в границах участка. Почтовый адрес ориентира: край Краснодарский, р-н Темрюкский, с/о Сенной, п. Сенной, ул. Победы, 24	1 912	Земли населенных пунктов	Для ведения личного подсобного хозяйства.
189	23:30:0502001:192	установлено относительно ориентира, расположенного в границах участка. Почтовый адрес ориентира: край Краснодарский, р-н Темрюкский, с/о Сенной, п. Сенной, ул. Победы, 20	1 347	Земли населенных пунктов	Для ведения личного подсобного хозяйства.
190	23:30:0502001:191	установлено относительно ориентира, расположенного в границах участка. Почтовый адрес ориентира: Краснодарский край, Темрюкский р-н,	1 200	Земли населенных пунктов	для ведения личного подсобного хозяйства.

Изм	Кол.	Лист	№док	Подпись	Дата	Лист 40

Ив.	№подл.	Подпись и дата	Взам.инв.
			№

		Сенной с/о, Сенной п, Победы ул, 16, квартира 18			
191	23:30:0502001:190	край Краснодарский, р-н Темрюкский, с/о Сенной, п. Сенной, ул. Победы, дом 14	1 350	Земли населенных пунктов	личное подсобное хозяйство.
192	23:30:0502001:19	Краснодарский край, р-н. Темрюкский, п. Сенной, ул. Набережная, уч. 6	600	Земли населенных пунктов	Для ведения личного подсобного хозяйства.
193	23:30:0502001:188	Краснодарский край, Темрюкский р-н, Сенной с/о, Сенной п, Победы ул, кв 12	1 325	Земли населенных пунктов	Для ведения личного подсобного хозяйства.
194	23:30:0502001:185	установлено относительно ориентира, расположенного в границах участка. Почтовый адрес ориентира: край Краснодарский, р-н Темрюкский, с/о Сенной, п. Сенной, ул. Победы, 6	1 598	Земли населенных пунктов	Для ведения личного подсобного хозяйства.
195	23:30:0502001:184	Краснодарский край, Темрюкский р-н, Сенной с/о, Сенной п, Победы ул, д 4	1 275	Земли населенных пунктов	Личное подсобное хозяйство.
196	23:30:0502001:181	установлено относительно ориентира, расположенного в границах участка. Почтовый адрес ориентира: Краснодарский край, Темрюкский р-н, Сенной с/о, Сенной п, Победы ул, д 19	1 800	Земли населенных пунктов	Личное подсобное хозяйство.
197	23:30:0502001:180	Краснодарский край, Темрюкский р-н, Сенной с/о, Сенной п, Победы ул, кв 17	1 020	Земли населенных пунктов	Для ведения личного подсобного хозяйства.
198	23:30:0502001:18	установлено относительно ориентира, расположенного в границах участка. Почтовый адрес ориентира: край Краснодарский, р-н Темрюкский, с/о Сенной, п. Сенной, ул. Лермонтова, 1	1 835	Земли населенных пунктов	Для ведения личного подсобного хозяйства.
199	23:30:0502001:179	установлено относительно ориентира,	1 209	Земли населенных пунктов	Для ведения личного подсобного хозяйства.

Ив.	№подл.	Подпись и дата	Взам.инв.
			№

		расположенного в границах участка. Почтовый адрес ориентира: край Краснодарский, р-н Темрюкский, с/о Сенной, п. Сенной, ул. Победы, 3 "а"			
200	23:30:0502001:178	установлено относительно ориентира, расположенного в границах участка. Почтовый адрес ориентира: край Краснодарский, р-н Темрюкский, с/о Сенной, п. Сенной, ул. Победы, 15	1 304	Земли населенных пунктов	Для ведения личного подсобного хозяйства.
201	23:30:0502001:176	Краснодарский край, Темрюкский р-н, Сенной с/о, Сенной п, Победы ул, д 11 б	1 200	Земли населенных пунктов	личное подсобное хозяйство.
202	23:30:0502001:170	Краснодарский край, Темрюкский р-н, Сенной с/о, Сенной п, Пушкина ул, кв 20	795	Земли населенных пунктов	Для ведения личного подсобного хозяйства.
203	23:30:0502001:17	Краснодарский край, р-н. Темрюкский, п. Сенной, ул. Набережная, уч. 3	1 550	Земли населенных пунктов	Для ведения личного подсобного хозяйства.
204	23:30:0502001:16	установлено относительно ориентира, расположенного в границах участка. Почтовый адрес ориентира: Краснодарский край, р-н Темрюкский, п. Сенной, пер. Кубанский, 5	1 300	Земли населенных пунктов	Для приусадебного хозяйства.
205	23:30:0502001:14	установлено относительно ориентира, расположенного в границах участка. Почтовый адрес ориентира: край Краснодарский, р-н Темрюкский, с/о Сенной, п. Сенной, ул. Победы, 26	2 670	Земли населенных пунктов	Для строительства индивидуального жилого дома.
206	23:30:0502001:117	установлено относительно ориентира, расположенного в границах участка. Почтовый адрес	1 330	Земли населенных пунктов	Для эксплуатации административного здания с котельной.

Изм	Кол.	Лист	№док	Подпись	Дата	Лист 42

Ив.	№подл.	Подпись и дата	Взам.инв.
			№

		ориентира: Краснодарский край, Темрюкский р-н, Сенной с/о, Сенной п, Пушкина ул, кв 1"а"			
207	23:30:0502001:115	установлено относительно ориентира, расположенного в границах участка. Почтовый адрес ориентира: край Краснодарский, р-н Темрюкский, с/о Сенной, п. Сенной, ул. Боргалева, 20	1 929	Земли населенных пунктов	Для ведения личного подсобного хозяйства.
208	23:30:0502001:114	установлено относительно ориентира, расположенного в границах участка. Почтовый адрес ориентира: край Краснодарский, р-н Темрюкский, с/о Сенной, п. Сенной, ул. Боргалева, 19	1 811	Земли населенных пунктов	Для ведения личного подсобного хозяйства.
209	23:30:0502001:113	установлено относительно ориентира, расположенного в границах участка. Почтовый адрес ориентира: край Краснодарский, р-н Темрюкский, с/о Сенной, п. Сенной, ул. Боргалева, 18	1 875	Земли населенных пунктов	Для ведения личного подсобного хозяйства.
210	23:30:0502001:112	установлено относительно ориентира, расположенного в границах участка. Почтовый адрес ориентира: край Краснодарский, р-н Темрюкский, с/о Сенной, п. Сенной, ул. Боргалева, 17	1 892	Земли населенных пунктов	Для ведения личного подсобного хозяйства.
211	23:30:0502001:110	установлено относительно ориентира, расположенного в границах участка. Почтовый адрес ориентира: край Краснодарский, р-н Темрюкский, с/о Сенной, п. Сенной,	1 358	Земли населенных пунктов	Для ведения личного подсобного хозяйства.

Инв.	№подл.	Взам.инв.		Подпись и дата						
		№								
		216	23:30:0502001:106	установлено относительно ориентира, расположенного в границах участка. Почтовый адрес ориентира: край Краснодарский, р-н Темрюкский, с/о Сенной, п. Сенной, ул. Садовая, 24	1 256	Земли населенных пунктов	Для ведения личного подсобного хозяйства.			
		217	23:30:0502001:105	установлено относительно ориентира,	1 341	Земли населенных пунктов	Для ведения личного подсобного хозяйства.			
		Изм	Кол.	Лист	№док	Подпись	Дата	Лист		
								44		

		ул. Садовая, 34			
212	23:30:0502001:11	установлено относительно ориентира, расположенного в границах участка. Почтовый адрес ориентира: край Краснодарский, р-н Темрюкский, с/о Сенной, п. Сенной, ул. Пушкина, 1	2 200	Земли населенных пунктов	Для ведения личного подсобного хозяйства.
213	23:30:0502001:109	установлено относительно ориентира, расположенного в границах участка. Почтовый адрес ориентира: Краснодарский край, Темрюкский р-н, Сенной с/о, Сенной п, Садовая ул, д 30	1 321	Земли населенных пунктов	Личное подсобное хозяйство.
214	23:30:0502001:108	установлено относительно ориентира, расположенного в границах участка. Почтовый адрес ориентира: Краснодарский край, Темрюкский район, п. Сенной, ул. Садовая, 28	1 244	Земли населенных пунктов	Для ведения личного подсобного хозяйства.
215	23:30:0502001:107	установлено относительно ориентира, расположенного в границах участка. Почтовый адрес ориентира: край Краснодарский, р-н Темрюкский, с/о Сенной, п. Сенной, ул. Садовая, 26	1 238	Земли населенных пунктов	Для ведения личного подсобного хозяйства.
216	23:30:0502001:106	установлено относительно ориентира, расположенного в границах участка. Почтовый адрес ориентира: край Краснодарский, р-н Темрюкский, с/о Сенной, п. Сенной, ул. Садовая, 24	1 256	Земли населенных пунктов	Для ведения личного подсобного хозяйства.
217	23:30:0502001:105	установлено относительно ориентира,	1 341	Земли населенных пунктов	Для ведения личного подсобного хозяйства.

Инв.	№подл.	Взам.инв.		Подпись и дата							Лист	
		№				Изм	Кол.	Лист	№док	Подпись	Дата	45

221	23:30:0502001:100	ориентира, расположенного в границах участка. Почтовый адрес ориентира: край Краснодарский, р-н Темрюкский, с/о Сенной, п. Сенной, ул. Садовая, 12	1 296	Земли населенных пунктов	для ведения личного подсобного хозяйства.
222	23:30:0000000:367	Краснодарский край, р-н. Темрюкский, п. Сенной, ул. Мира, уч. 16А	350	Земли населенных пунктов	для эксплуатации и обслуживания электросетевых комплексов 6-10 кВ (ЭСК 6/10 кВ).
223	23:30:0000000:2879	Краснодарский край, р-н. Темрюкский, п.	1 000	Земли населенных	Малоэтажная жилая застройка

		расположенного в границах участка. Почтовый адрес ориентира: Краснодарский край, р-н Темрюкский, с/о Сенной, п. Сенной, ул. Садовая, 22			
218	23:30:0502001:104	установлено относительно ориентира, расположенного в границах участка. Почтовый адрес ориентира: край Краснодарский, р-н Темрюкский, с/о Сенной, п. Сенной, ул. Садовая, 20	1 268	Земли населенных пунктов	Для ведения личного подсобного хозяйства.
219	23:30:0502001:103	установлено относительно ориентира, расположенного в границах участка. Почтовый адрес ориентира: край Краснодарский, р-н Темрюкский, с/о Сенной, п. Сенной, ул. Садовая, 18	1 265	Земли населенных пунктов	Для ведения личного подсобного хозяйства.
220	23:30:0502001:101	установлено относительно ориентира, расположенного в границах участка. Почтовый адрес ориентира: край Краснодарский, р-н Темрюкский, с/о Сенной, п. Сенной, ул. Садовая, 14	1 200	Земли населенных пунктов	Для ведения личного подсобного хозяйства.
221	23:30:0502001:100	установлено относительно ориентира, расположенного в границах участка. Почтовый адрес ориентира: край Краснодарский, р-н Темрюкский, с/о Сенной, п. Сенной, ул. Садовая, 12	1 296	Земли населенных пунктов	для ведения личного подсобного хозяйства.
222	23:30:0000000:367	Краснодарский край, р-н. Темрюкский, п. Сенной, ул. Мира, уч. 16А	350	Земли населенных пунктов	для эксплуатации и обслуживания электросетевых комплексов 6-10 кВ (ЭСК 6/10 кВ).
223	23:30:0000000:2879	Краснодарский край, р-н. Темрюкский, п.	1 000	Земли населенных	Малоэтажная жилая застройка

Инв.	№подл.	Подпись и дата	Взам.инв.	№							Лист
					Изм	Кол.	Лист	№док	Подпись	Дата	46

230	23:30:0000000:2229	Федерация, Краснодарский край, Темрюкский район, пос. Сенной, ул. Лазурная, 11	1 000	Земли населенных пунктов	Для индивидуального жилищного строительства.
231	23:30:0000000:2228	Российская Федерация, Краснодарский край, Темрюкский район, пос. Сенной, ул. Лазурная, 15	1 000	Земли населенных пунктов	Для индивидуального жилищного строительства.
232	23:30:0000000:2227	РФ, Краснодарский край, Темрюкский район, пос. Сенной, ул. Лазурная, 19	1 000	Земли населенных пунктов	для индивидуального жилищного строительства.

		Сенной, ул. Лазурная, д. 17		пунктов	(индивидуальное жилищное строительство; размещение дачных домов и садовых домов).
224	23:30:0000000:2245	Российская Федерация, Краснодарский край, Темрюкский район, пос. Сенной, ул. Лазурная, 5	1 000	Земли населенных пунктов	Для индивидуального жилищного строительства [2.1].
225	23:30:0000000:2234	Российская Федерация, Краснодарский край, Темрюкский район, пос. Сенной, ул. Лазурная, 13	1 000	Земли населенных пунктов	малоэтажная жилая застройка.
226	23:30:0000000:2233	Российская Федерация, Краснодарский край, Темрюкский район, пос. Сенной, ул. Лазурная, 1	1 000	Земли населенных пунктов	для индивидуального жилищного строительства.
227	23:30:0000000:2232	Российская Федерация, Краснодарский край, Темрюкский район, пос. Сенной, ул. Лазурная, 3	1 000	Земли населенных пунктов	малоэтажная жилая застройка.
228	23:30:0000000:2231	Российская Федерация, Краснодарский край, Темрюкский район, пос. Сенной, ул. Лазурная, 7	1 000	Земли населенных пунктов	малоэтажная жилая застройка.
229	23:30:0000000:2230	Российская Федерация, Краснодарский край, Темрюкский район, пос. Сенной, ул. Лазурная, 9	1 000	Земли населенных пунктов	Для индивидуального жилищного строительства.
230	23:30:0000000:2229	Российская Федерация, Краснодарский край, Темрюкский район, пос. Сенной, ул. Лазурная, 11	1 000	Земли населенных пунктов	Для индивидуального жилищного строительства.
231	23:30:0000000:2228	Российская Федерация, Краснодарский край, Темрюкский район, пос. Сенной, ул. Лазурная, 15	1 000	Земли населенных пунктов	Для индивидуального жилищного строительства.
232	23:30:0000000:2227	РФ, Краснодарский край, Темрюкский район, пос. Сенной, ул. Лазурная, 19	1 000	Земли населенных пунктов	для индивидуального жилищного строительства.

233	23:30:0502001:24	Местоположение установлено относительно ориентира, расположенного в границах участка. Почтовый адрес ориентира: край Краснодарский, р-н Темрюкский, с/о Сенной, п. Сенной, ул. Победы, 5.	1475	Земли населенных пунктов	Для ведения личного подсобного хозяйства
-----	------------------	----------------------------------------------------------------------------------------------------------------------------------------------------------------------------------------------------------------------------	------	--------------------------------	------------------------------------------------

3.2. Сведения о характеристиках ранее учтенных земельных участков, границы которых не установлены в соответствии с законодательством РФ.

Таблица 2.

№п. п	Кадастровый номер объекта недвижимости	Адрес (местоположение)	Площадь, (кв.м.)	Категория земель	Вид разрешенного использования
1	23:30:0502001:94	край Краснодарский, р-н Темрюкский, с/о Сенной, п. Сенной, ул. Садовая, дом 2	900	Земли населенных пунктов	ЛПХ
2	23:30:0502001:9	край Краснодарский, р-н Темрюкский, с/о Сенной, п. Сенной, ул. Лермонтова, 10	1 639	Земли населенных пунктов	Для ведения личного подсобного хозяйства
3	23:30:0502001:88	край Краснодарский, р-н Темрюкский, с/о Сенной, п. Сенной, ул. Боргалева, дом 9	1 000	Земли населенных пунктов	ЛПХ
4	23:30:0502001:85	край Краснодарский, р-н Темрюкский, с/о Сенной, п. Сенной, ул. Боргалева, дом 6	1 100	Земли населенных пунктов	ЛПХ
5	23:30:0502001:84	край Краснодарский, р-н Темрюкский, с/о Сенной, п. Сенной, ул. Боргалева, дом 5	1 100	Земли населенных пунктов	ЛПХ
6	23:30:0502001:73	край Краснодарский, р-н Темрюкский, с/о Сенной, п. Сенной, ул. Лермонтова, дом 24	1 200	Земли населенных пунктов	ЛПХ
7	23:30:0502001:55	край Краснодарский, р-н Темрюкский, с/о Сенной, п. Сенной, ул. Лермонтова, дом 3	800	Земли населенных пунктов	ЛПХ
8	23:30:0502001:47	край Краснодарский, р-н Темрюкский, с/о Сенной, п. Сенной, пер. Кубанский, дом 11	1 500	Земли населенных пунктов	ЛПХ

Ив.	№подл.	Подпись и дата	Взам.инв.	№

9	23:30:0502001:241	край Краснодарский, р-н Темрюкский, с/о Сенной, п. Сенной, пер. Охотничий, дом 27	1 500	Земли населенных пунктов	ИЖС
10	23:30:0502001:203	край Краснодарский, р-н Темрюкский, с/о Сенной, п. Сенной, пер. Рыбачий, дом 5	1 500	Земли населенных пунктов	ЛПХ
11	23:30:0502001:195	край Краснодарский, р-н Темрюкский, с/о Сенной, п. Сенной, ул. Победы, 28	2 953	Земли населенных пунктов	для эксплуатации и обслуживания двухэтажного многоквартирного жилого дома
12	23:30:0502001:193	край Краснодарский, р-н Темрюкский, с/о Сенной, п. Сенной, ул. Победы, дом 22	600	Земли населенных пунктов	ЛПХ
13	23:30:0502001:187	край Краснодарский, р-н Темрюкский, с/о Сенной, п. Сенной, ул. Победы, дом 10	1 200	Земли населенных пунктов	ЛПХ
14	23:30:0502001:186	Местоположение установлено относительно ориентира, расположенного в границах участка. Почтовый адрес ориентира: край Краснодарский, р-н Темрюкский, с/о Сенной, п. Сенной, ул. Победы, дом 8.	1 200	Земли населенных пунктов	ЛПХ
15	23:30:0502001:183	край Краснодарский, р-н Темрюкский, с/о Сенной, п. Сенной, ул. Победы, дом 2	3 090	Земли населенных пунктов	ЛПХ
16	23:30:0502001:175	край Краснодарский, р-н Темрюкский, с/о Сенной, п. Сенной, ул. Победы, дом 9	1 200	Земли населенных пунктов	для ведения личного подсобного хозяйства
17	23:30:0502001:111	край Краснодарский, р-н Темрюкский, с/о Сенной, п. Сенной, ул. Садовая, дом 36	1 800	Земли населенных пунктов	ЛПХ
18	23:30:0502001:10	край Краснодарский, р-н Темрюкский, с/о Сенной, п. Сенной, ул. Садовая, 32	1 276	Земли населенных пунктов	Для ведения личного подсобного хозяйства

Инв.	Подпись и дата	Взам. инв.
		№
№подл.		

Изм	Кол.	Лист	№ док	Подпись	Дата	Лист
						48

**4. ПЕРЕЧЕНЬ И СВЕДЕНИЯ О ПЛОЩАДИ ОБРАЗУЕМЫХ
ЗЕМЕЛЬНЫХ УЧАСТКОВ, В ТОМ ЧИСЛЕ ВОЗМОЖНЫЕ
СПОСОБЫ ИХ ОБРАЗОВАНИЯ. ВИД РАЗРЕШЕННОГО
ИСПОЛЬЗОВАНИЯ ОБРАЗУЕМЫХ ЗЕМЕЛЬНЫХ УЧАСТКОВ.**

Проектом межевания территории Сенного сельского поселения Темрюкского района, утвержденным постановлением администрации муниципального образования Темрюкский район от 22.11.2024 № 1899 «Об утверждении документации по планировке территории (проект межевания территории) Сенного сельского поселения Темрюкского района Краснодарского края в границах кадастрового квартала 23:30:0502001», предусмотрено образование 47 земельных участков в границах кадастрового квартала 23:30:0502001 (Сведения приведены в Таблице 3 раздела 4.1).

Настоящей документацией по внесению изменений в документацию по планировке территории (проект межевания территории) Сенного сельского поселения Темрюкского района Краснодарского края в границах кадастрового квартала 23:30:0502001, утвержденной постановлением администрации муниципального образования Темрюкский район от 22.11.2024 № 1899, предусмотрено образование:

Земельный участок :ЗУ12 площадью 654 кв.м. с видом разрешенного использования «Земельные участки (территории) общего пользования», расположен в зоне застройки индивидуальными жилыми домами и домами блокированной застройки «Ж-1»; образован из земель, неразграниченной государственной или муниципальной собственности;

Земельный участок :ЗУ13 площадью 1 070 кв.м. с видом разрешенного использования «Земельные участки (территории) общего пользования», расположен в зоне застройки индивидуальными жилыми домами и домами блокированной застройки «Ж-1»; образован из земель, неразграниченной государственной или муниципальной собственности;

4.1. Сведения о характеристиках образуемых земельных участков в границах территории проектирования, предусмотренных проектом межевания территории, утвержденным постановлением администрации муниципального образования Темрюкский район от 22.11.2024 № 1899.
(система координат МСК-23)

Таблица 3.

№п.п	Условный номер образуемого з/у	Ориентир местоположения	Площадь, (кв.м.)	Категория земель	Вид разрешенного использования
1	:ЗУ1	Краснодарский край, Темрюкский район, пос. Сенной, ул. Лазурная, 19	1 277	Земли населённых пунктов	Для индивидуального жилищного строительства

Инв.

№подл.

Подпись и дата

Взам.инв.

№

в границах территории, предусмотренных проектом межевания территории, утвержденным постановлением администрации муниципального образования Темрюкский район от 22.11.2024 № 1899.

(система координат МСК-23)

Таблица 3.

№п.п	Условный номер образуемого з/у	Ориентир местоположения	Площадь, (кв.м.)	Категория земель	Вид разрешенного использования
1	:ЗУ1	Краснодарский край, Темрюкский район, пос. Сенной, ул. Лазурная, 19	1 277	Земли населённых пунктов	Для индивидуального жилищного строительства

Изм	Кол.	Лист	№док	Подпись	Дата

Лист

49

Изм.	Подпись и дата	Взам.инв.
		№
№подл.		

2	:ЗУ2	Краснодарский край, Темрюкский район, пос. Сенной, ул. Лазурная, 17	1 272	Земли населённых пунктов	Для индивидуального жилищного строительства
3	:ЗУ3	Краснодарский край, Темрюкский район, пос. Сенной, пер. Охотничий, 1	1 765	Земли населённых пунктов	Для индивидуального жилищного строительства
4	:ЗУ4	Краснодарский край, Темрюкский район, пос. Сенной, ул. Лазурная, 15	1 251	Земли населённых пунктов	Для индивидуального жилищного строительства
5	:ЗУ5	Краснодарский край, Темрюкский район, пос. Сенной, ул. Лазурная, 13	1 215	Земли населённых пунктов	Малоэтажная жилая застройка
6	:ЗУ6	Краснодарский край, Темрюкский район, пос. Сенной, ул. Лазурная, 11	1 200	Земли населённых пунктов	Для индивидуального жилищного строительства
7	:ЗУ7	Краснодарский край, Темрюкский район, пос. Сенной, ул. Лазурная, 7	1 097	Земли населённых пунктов	Малоэтажная жилая застройка
8	:ЗУ8	Краснодарский край, Темрюкский район, пос. Сенной, ул. Лазурная, 5	1 162	Земли населённых пунктов	Для индивидуального жилищного строительства
9	:ЗУ9	Краснодарский край, Темрюкский район, пос. Сенной, пер. Охотничий, 19	1 594	Земли населённых пунктов	Для ведения личного подсобного хозяйства (приусадебный земельный участок)
10	:ЗУ10	Краснодарский край, Темрюкский район, пос. Сенной, ул. Лазурная, 3	1 156	Земли населённых пунктов	Малоэтажная жилая застройка
11	:ЗУ11	Краснодарский край, Темрюкский район, пос. Сенной, ул. Лазурная, 1	1 124	Земли населённых пунктов	Для индивидуального жилищного строительства
12	:ЗУ12	Краснодарский край, Темрюкский район, пос. Сенной, пер. Охотничий	1 013	Земли населённых пунктов	Земельные участки (территории) общего пользования
13	:ЗУ13	Краснодарский край, Темрюкский район, пос. Сенной, пер. Охотничий	1 364	Земли населённых пунктов	Земельные участки (территории) общего пользования
14	:ЗУ14	Краснодарский край, Темрюкский район, пос. Сенной, пер. Охотничий	733	Земли населённых пунктов	Для индивидуального жилищного строительства
15	:ЗУ15	Краснодарский	647	Земли населённых	Для ведения личного

Изм.	Кол.	Лист	№док	Подпись	Дата		Лист
							50

Ив.	№подл.	Подпись и дата	Взам.инв.
			№

		край, Темрюкский район, пос. Сенной, пер. Охотничий, 29		пунктов	подсобного хозяйства (приусадебный земельный участок)
16	:ЗУ16	Краснодарский край, Темрюкский район, пос. Сенной, пер. Рыбачий, 21	1 693	Земли населённых пунктов	Для ведения личного подсобного хозяйства (приусадебный земельный участок)
17	:ЗУ17	Краснодарский край, Темрюкский район, пос. Сенной, ул. Победы, 16	1 635	Земли населённых пунктов	Для ведения личного подсобного хозяйства (приусадебный земельный участок)
18	:ЗУ18	Краснодарский край, Темрюкский район, пос. Сенной	632	Земли населённых пунктов	Для индивидуального жилищного строительства
19	:ЗУ19	Краснодарский край, Темрюкский район, пос. Сенной	674	Земли населённых пунктов	Для индивидуального жилищного строительства
20	:ЗУ20	Краснодарский край, Темрюкский район, пос. Сенной, ул. Победы, 116	1 591	Земли населённых пунктов	Для ведения личного подсобного хозяйства (приусадебный земельный участок)
21	:ЗУ21	Краснодарский край, Темрюкский район, пос. Сенной	620	Земли населённых пунктов	Для индивидуального жилищного строительства
22	:ЗУ22	Краснодарский край, Темрюкский район, пос. Сенной	619	Земли населённых пунктов	Для индивидуального жилищного строительства
23	:ЗУ23	Краснодарский край, Темрюкский район, пос. Сенной	670	Земли населённых пунктов	Для индивидуального жилищного строительства
24	:ЗУ24	Краснодарский край, Темрюкский район, пос. Сенной	952	Земли населённых пунктов	Для ведения личного подсобного хозяйства (приусадебный земельный участок)
25	:ЗУ25	Краснодарский край, Темрюкский район, пос. Сенной, ул. Пушкина, 4	2 013	Земли населённых пунктов	Для ведения личного подсобного хозяйства (приусадебный земельный участок)
26	:ЗУ26	Краснодарский край, Темрюкский район, пос. Сенной, ул. Пушкина, 2	4 416	Земли населённых пунктов	Блокированная жилая застройка, Размещение гаражей для собственных нужд
27	:ЗУ27	Краснодарский край, Темрюкский район, пос. Сенной, ул. Победы	124	Земли населённых пунктов	Земельные участки (территории) общего пользования
28	:ЗУ28	Краснодарский край, Темрюкский район, пос. Сенной	571	Земли населённых пунктов	Для индивидуального жилищного строительства
29	:ЗУ29	Краснодарский край, Темрюкский район, пос. Сенной	541	Земли населённых пунктов	Для индивидуального жилищного строительства
30	:ЗУ30	Краснодарский край, Темрюкский район, пос. Сенной,	1 274	Земли населённых пунктов	Для ведения личного подсобного хозяйства (приусадебный

Изм	Кол.	Лист	№док	Подпись	Дата	Лист 51

		ул. Боргалева,13			земельный участок)
31	:ЗУ31	Краснодарский край, Темрюкский район, пос. Сенной	39 722	Земли населённых пунктов	Благоустройство территории
32	:ЗУ32	Краснодарский край, Темрюкский район, пос. Сенной	35 623	Земли населённых пунктов	Парки культуры и отдыха
33	:ЗУ33	Краснодарский край, Темрюкский район, пос. Сенной, ул. Садовая, 3	1 428	Земли населённых пунктов	Для ведения личного подсобного хозяйства (приусадебный земельный участок)
34	:ЗУ34	Краснодарский край, Темрюкский район, пос. Сенной, ул. Лермонтова, 20	1 797	Земли населённых пунктов	Для ведения личного подсобного хозяйства (приусадебный земельный участок)
35	:ЗУ35	Краснодарский край, Темрюкский район, пос. Сенной, ул. Лермонтова, 22	1 465	Земли населённых пунктов	Для ведения личного подсобного хозяйства (приусадебный земельный участок)
36	:ЗУ36	Краснодарский край, Темрюкский район, пос. Сенной, пер. Крайний, 11	1 723	Земли населённых пунктов	Для ведения личного подсобного хозяйства (приусадебный земельный участок)
37	:ЗУ37	Краснодарский край, Темрюкский район, пос. Сенной, Кубанский, 7	1 949	Земли населённых пунктов	Для индивидуального жилищного строительства
38	:ЗУ38	Краснодарский край, Темрюкский район, пос. Сенной, пер. Крайний, 9	1 573	Земли населённых пунктов	Для ведения личного подсобного хозяйства (приусадебный земельный участок)
39	:ЗУ39	Краснодарский край, Темрюкский район, пос. Сенной, Кубанский, 5	1 710	Земли населённых пунктов	Для ведения личного подсобного хозяйства (приусадебный земельный участок)
40	:ЗУ40	Краснодарский край, Темрюкский район, пос. Сенной, пер. Крайний, 3	1 326	Земли населённых пунктов	Для ведения личного подсобного хозяйства (приусадебный земельный участок)
41	:ЗУ41	Краснодарский край, Темрюкский район, пос. Сенной, ул. Победы, 3а	1 297	Земли населённых пунктов	Для ведения личного подсобного хозяйства (приусадебный земельный участок)
42	:ЗУ42	Краснодарский край, Темрюкский район, пос. Сенной, ул. Победы, 3	1 693	Земли населённых пунктов	Для ведения личного подсобного хозяйства (приусадебный земельный участок)
43	:ЗУ43	Краснодарский край, Темрюкский район, пос. Сенной	501	Земли населённых пунктов	Земельные участки (территории) общего пользования

Инв.	№подл.	Подпись и дата		Взам.инв.	
				№	

Изм	Кол.	Лист	№док	Подпись	Дата	Лист

44	:ЗУ44	Краснодарский край, Темрюкский район, пос. Сенной	105388	Земли населённых пунктов	Улично-дорожная сеть
45	:ЗУ45	Краснодарский край, Темрюкский район, пос. Сенной	501	Земли населённых пунктов	Для индивидуального жилищного строительства
46	:ЗУ46	Краснодарский край, Темрюкский район, пос. Сенной	523	Земли населённых пунктов	Для индивидуального жилищного строительства
47	:ЗУ47	Краснодарский край, Темрюкский район, пос. Сенной, ул. Победы, 9	1 990	Земли населённых пунктов	Для ведения личного подсобного хозяйства (приусадебный земельный участок)

Условный номер земельного участка :ЗУ1		
Местоположение (ориентир)	Краснодарский край, Темрюкский район, пос. Сенной, ул. Лазурная, 19	
Площадь земельного участка	1277	
Обозначение характерных точек границы	Координаты, МСК-23	
	X	Y
1	2	3
1	509359,86	122212,58
2	509354,88	122248,11
3	509327,20	122244,76
4	509319,66	122243,74
5	509324,46	122208,16
6	509332,21	122209,21
1	509359,86	122212,58

Условный номер земельного участка :ЗУ2		
Местоположение (ориентир)	Краснодарский край, Темрюкский район, пос. Сенной, ул. Лазурная, 17	
Площадь земельного участка	1272	
Обозначение характерных точек границы	Координаты, МСК-23	
	X	Y
1	2	3
1	509354,88	122248,11
2	509349,89	122283,64
3	509322,20	122280,29
4	509314,71	122279,45
5	509317,77	122257,71
6	509319,66	122243,74
7	509327,20	122244,76
1	509354,88	122248,11

Инв. №подл.	Взам. инв. №	Подпись и дата
	№	

Изм	Кол.	Лист	№ док	Подпись	Дата	Лист 53

Условный номер земельного участка		:ЗУ3
Местоположение (ориентир)	Краснодарский край, Темрюкский район, пос. Сенной, пер. Охотничий, 1	
Площадь земельного участка		1765
Обозначение характерных точек границы	Координаты,МСК-23	
	X	Y
1	2	3
1	509317,77	1222257,71
2	509314,71	1222279,45
3	509313,96	1222286,08
4	509254,33	1222279,44
5	509257,10	1222254,59
6	509258,31	1222249,69
7	509288,04	1222253,70
1	509317,77	1222257,71

Условный номер земельного участка		:ЗУ4
Местоположение (ориентир)	Краснодарский край, Темрюкский район, пос. Сенной, ул. Лазурная, 15	
Площадь земельного участка		1251
Обозначение характерных точек границы	Координаты,МСК-23	
	X	Y
1	2	3
1	509349,89	1222283,64
2	509344,91	1222319,12
3	509317,16	1222315,77
4	509310,73	1222315,05
5	509311,19	1222310,93
6	509313,96	1222286,08
7	509314,71	1222279,45
8	509322,20	1222280,29
1	509349,89	1222283,64

Условный номер земельного участка			:ЗУ5
Местоположение (ориентир)		Краснодарский край, Темрюкский район, пос. Сенной, ул. Лазурная, 13	
Площадь земельного участка		1215	
Обозначение характерных точек границы	Координаты,МСК-23		
	X	Y	
1	2	3	
1	509344,91	1222319,12	
2	509339,94	1222354,55	
3	509312,16	1222351,19	
4	509306,44	1222350,39	
5	509306,76	1222348,13	
6	509308,42	1222335,78	
7	509310,73	1222315,05	
1	509317,16	1222315,77	

Инт.	Взам.инв.	№
	Подпись и дата	
Инт.	№подл.	

Изм	Кол.	Лист	№док	Подпись	Дата	Лист 54

Условный номер земельного участка		:ЗУ6
Местоположение (ориентир)	Краснодарский край, Темрюкский район, пос. Сенной, ул. Лазурная, 11	
Площадь земельного участка		1200
Обозначение характерных точек границы	Координаты,МСК-23	
	X	Y
1	2	3
1	509339,94	1222354,55
2	509334,97	1222389,93
3	509307,17	1222386,57
4	509307,26	1222385,93
5	509301,70	1222385,33
6	509305,04	1222360,55
7	509306,44	1222350,39
8	509312,16	1222351,19
1	509339,94	1222354,55

Условный номер земельного участка			:ЗУ7
Местоположение (ориентир)	Краснодарский край, Темрюкский район, пос. Сенной, ул. Лазурная, 7		
Площадь земельного участка		1097	
Обозначение характерных точек границы	Координаты,МСК-23		
	X	Y	
1	2	3	
1	509330,01	1222425,30	
2	509325,06	1222460,61	
3	509297,19	1222457,21	
4	509292,60	1222456,58	
5	509295,42	1222435,96	
6	509300,10	1222436,63	
7	509302,18	1222421,91	
8	509330,01	1222425,30	
1	509330,01	1222425,30	

Условный номер земельного участка :ЗУ8		
Местоположение (ориентир)	Краснодарский край, Темрюкский район, пос. Сенной, ул. Лазурная, 5	
Площадь земельного участка 1162		
Обозначение характерных точек границы	Координаты,МСК-23	
	X	Y
1	2	3
1	509325,06	1222460,61
2	509320,11	1222495,87
3	509292,21	1222492,47
4	509287,77	1222491,87
5	509288,47	1222486,75
6	509292,03	1222460,73

Инт.	Взам.инв.	№
	Подпись и дата	
№подл.		

Изм	Кол.	Лист	№док	Подпись	Дата	Лист 55

7	509292,60	1222456,58
8	509297,19	1222457,21
1	509325,06	1222460,61

Условный номер земельного участка		:ЗУ9
Местоположение (ориентир)	Краснодарский край, Темрюкский район, пос. Сенной, пер. Охотничий, 19	
Площадь земельного участка		1594
Обозначение характерных точек границы	Координаты,МСК-23	
	X	Y
1	2	3
1	509288,47	1222486,75
2	509284,91	1222512,77
3	509225,35	1222505,55
4	509228,99	1222478,93
1	509288,47	1222486,75

Условный номер земельного участка		:ЗУ10
Местоположение (ориентир)	Краснодарский край, Темрюкский район, пос. Сенной, ул. Лазурная, 3	
Площадь земельного участка		1156
Обозначение характерных точек границы	Координаты,МСК-23	
	X	Y
1	2	3
1	509320,11	1222495,87
2	509315,17	1222531,09
3	509287,24	1222527,71
4	509283,16	1222527,21
5	509284,91	1222512,77
6	509287,77	1222491,87
7	509292,21	1222492,47
1	509320,11	1222495,87

Условный номер земельного участка		:ЗУ11
Местоположение (ориентир)	Краснодарский край, Темрюкский район, пос. Сенной, ул. Лазурная, 1	
Площадь земельного участка		1124
Обозначение характерных точек границы	Координаты,МСК-23	
	X	Y
1	2	3
1	509315,17	1222531,09
2	509310,24	1222566,20
3	509300,24	1222565,00
4	509282,16	1222562,80
5	509279,48	1222562,48
6	509281,90	1222537,59
7	509283,16	1222527,21
8	509287,24	1222527,71
1	509315,17	1222531,09

Инв.	№подл.	Подпись и дата	Взам.инв.	№

Изм	Кол.	Лист	№док	Подпись	Дата	Лист

Условный номер земельного участка		:ЗУ12
Местоположение (ориентир)	Краснодарский край, Темрюкский район, пос. Сенной, пер. Охотничий	
Площадь земельного участка		1013
Обозначение характерных точек границы	Координаты,МСК-23	
	X	Y
1	2	3
1	509298,71	1222613,19
2	509293,38	1222650,00
3	509263,31	1222640,55
4	509265,38	1222633,53
5	509271,72	1222609,35
6	509292,43	1222612,28
1	509298,71	1222613,19

Условный номер земельного участка			:ЗУ13
Местоположение (ориентир)		Краснодарский край, Темрюкский район, пос. Сенной, пер. Охотничий	
Площадь земельного участка		1364	
Обозначение характерных точек границы	Координаты,МСК-23		
	X		Y
1	2		3
1	509293,38		1222650,00
2	509290,79		1222667,86
3	509289,41		1222689,22
4	509282,08		1222693,74
5	509254,18		1222671,54
6	509258,20		1222657,88
7	509263,31		1222640,55
1	509293,38		1222650,00

Условный номер земельного участка		:ЗУ14
Местоположение (ориентир)	Краснодарский край, Темрюкский район, пос. Сенной, пер. Охотничий	
Площадь земельного участка		733
Обозначение характерных точек границы	Координаты,МСК-23	
	Х	Y
1	2	3
1	509225,97	1222628,77
2	509265,38	1222633,53
3	509263,31	1222640,55
4	509258,20	1222657,88
5	509222,83	1222640,58
1	509225,97	1222628,77

Инт.	Взам.инв.	№
	Подпись и дата	
№подл.		

Изм	Кол.	Лист	№док	Подпись	Дата	Лист 57

Условный номер земельного участка			:3У15
Местоположение (ориентир)		Краснодарский край, Темрюкский район, пос. Сенной, пер. Охотничий, 29	
Площадь земельного участка		647	
Обозначение характерных точек границы	Координаты,МСК-23		
	X		Y
1	2		3
1	509232,42		1222603,79
2	509225,97		1222628,77
3	509222,83		1222640,58
4	509205,82		1222626,34
5	509212,31		1222600,95
1	509232,42		1222603,79

Условный номер земельного участка		:3У16
Местоположение (ориентир)	Краснодарский край, Темрюкский район, пос. Сенной, пер. Рыбачий, 21	
Площадь земельного участка		1693
Обозначение характерных точек границы	Координаты,МСК-23	
	X	Y
1	2	3
1	509146,85	1222493,08
2	509143,97	1222516,12
3	509142,80	1222525,50
4	509098,78	1222522,59
5	509095,46	1222522,37
6	509093,71	1222487,59
7	509105,35	1222488,80
1	509146,85	1222493,08

Условный номер земельного участка		:3У17
Местоположение (ориентир)	Краснодарский край, Темрюкский район, пос. Сенной, ул. Победы, 16	
Площадь земельного участка		1635
Обозначение характерных точек границы	Координаты,МСК-23	
	X	Y
1	2	3
1	508973,86	1222084,12
2	508972,16	1222103,66
3	508968,32	1222136,16
4	508967,38	1222144,69
5	508966,44	1222150,79
6	508944,69	1222148,95
7	508941,46	1222148,69
8	508940,46	1222148,70
9	508941,25	1222136,27
10	508940,52	1222136,26
11	508940,81	1222126,41

Инт.	Взам.инв.	№
	Подпись и дата	
№подл.		

Изм	Кол.	Лист	№док	Подпись	Дата	Лист 58

12	508946,19	1222127,14
13	508947,40	1222114,70
14	508949,33	1222100,72
15	508951,93	1222081,87
1	508973,86	1222084,12

Условный номер земельного участка :ЗУ18		
Местоположение (ориентир)	Краснодарский край, Темрюкский район, пос. Сенной	
Площадь земельного участка	632	
Обозначение характерных точек границы	Координаты,МСК-23	
	X	Y
1	508976,40	1222274,58
2	508977,54	1222259,59
3	508997,69	1222259,95
4	509000,94	1222260,01
5	508999,30	1222287,17
6	508975,94	1222286,15
1	508976,40	1222274,58

Условный номер земельного участка :ЗУ19		
Местоположение (ориентир)	Краснодарский край, Темрюкский район, пос. Сенной	
Площадь земельного участка	674	
Обозначение характерных точек границы	Координаты,МСК-23	
	X	Y
1	2	3
1	508976,40	1222274,58
2	508976,08	1222282,69
3	508975,94	1222286,15
4	508975,46	1222298,14
1	2	3
5	508947,25	1222297,01
6	508947,78	1222283,81
7	508948,23	1222272,85
8	508959,01	1222273,52
1	508976,40	1222274,58

Условный номер земельного участка :ЗУ20		
Местоположение (ориентир)	Краснодарский край, Темрюкский район, пос. Сенной, ул. Победы, 116	
Площадь земельного участка	1591	
Обозначение характерных точек границы	Координаты,МСК-23	
	X	Y
1	2	3
1	508966,22	1222168,69
2	508965,98	1222169,29
3	508961,05	1222230,25
4	508960,48	1222237,32

Ив.	№подл.	Подпись и дата	Взам.инв.	№

Изм	Кол.	Лист	№док	Подпись	Дата	Лист 59

5	508959,01	1222273,52
6	508948,23	1222272,85
7	508948,39	1222268,98
8	508948,49	1222267,56
9	508949,15	1222251,52
10	508949,65	1222237,13
11	508949,66	1222236,98
12	508949,67	1222236,60
13	508950,15	1222221,20
14	508946,02	1222220,73
15	508942,41	1222220,32
16	508945,55	1222182,31
17	508946,53	1222168,05
1	508966,22	1222168,69

Условный номер земельного участка		:ЗУ21
Местоположение (ориентир)	Краснодарский край, Темрюкский район, пос. Сенной	
Площадь земельного участка		620
Обозначение характерных точек границы	Координаты,МСК-23	
	X	Y
1	2	3
1	508947,25	1222297,01
2	508975,46	1222298,14
3	508974,62	1222319,94
4	508946,40	1222319,07
5	508947,18	1222298,86
1	508947,25	1222297,01

Условный номер земельного участка		:ЗУ22
Местоположение (ориентир)	Краснодарский край, Темрюкский район, пос. Сенной	
Площадь земельного участка		619
Обозначение характерных точек границы	Координаты,МСК-23	
	X	Y
1	2	3
1	508946,40	1222319,07
2	508945,52	1222340,86
3	508973,82	1222341,90
4	508974,62	1222319,94
1	508946,40	1222319,07

Инт.	Подпись и дата	Взам.инв.
		№
Инт.	№подл.	

Изм	Кол.	Лист	№док	Подпись	Дата	Лист 60

Условный номер земельного участка		:3У23
Местоположение (ориентир)	Краснодарский край, Темрюкский район, пос. Сенной	
Площадь земельного участка		670
Обозначение характерных точек границы	Координаты,МСК-23	
	X	Y
1	2	3
1	508945,52	1222340,86
2	508945,31	1222345,77
3	508944,13	1222356,25
4	508943,55	1222364,35
5	508954,62	1222364,29
6	508970,68	1222364,81
7	508973,07	1222365,80
8	508973,82	1222341,90
1	508945,52	1222340,86

Условный номер земельного участка		:3У24
Местоположение (ориентир)	Краснодарский край, Темрюкский район, пос. Сенной	
Площадь земельного участка		952
Обозначение характерных точек границы	Координаты,МСК-23	
	X	Y
1	2	3
1	509032,86	1222418,10
2	509035,50	1222464,80
3	509014,11	1222463,25
4	509014,04	1222460,19
5	509013,33	1222419,13
6	509013,34	1222416,81
1	509032,86	1222418,10

Условный номер земельного участка			:ЗУ25
Местоположение (ориентир)	Краснодарский край, Темрюкский район, пос. Сенной, ул. Пушкина, 4		
Площадь земельного участка		2013	
Обозначение характерных точек границы	Координаты,МСК-23		
	X	Y	
1	2	3	
1	509034,16	1222485,93	
2	509032,29	1222500,39	
3	508950,17	1222492,33	
4	508940,90	1222494,74	
5	508936,06	1222505,16	
6	508929,39	1222504,71	
7	508927,86	1222491,08	
8	508910,73	1222488,88	
9	508909,66	1222487,99	

Инт.	Взам.инв.	№
	Подпись и дата	
№подл.		

Изм	Кол.	Лист	№док	Подпись	Дата	Лист 61

10	508909,87	1222477,12
11	508910,42	1222476,03
12	508943,68	1222475,95
1	509034,16	1222485,93

Условный номер земельного участка		:3У26
Местоположение (ориентир)	Краснодарский край, Темрюкский район, пос. Сенной, ул. Пушкина, 2	
Площадь земельного участка		4416
Обозначение характерных точек границы	Координаты,МСК-23	
	X	Y
1	2	3
1	508952,26	1222510,27
2	508950,61	1222518,62
3	508948,90	1222533,00
4	508950,59	1222548,35
5	508950,13	1222557,59
6	508913,89	1222557,76
7	508878,28	1222558,46
8	508874,00	1222502,60
9	508873,33	1222494,43
10	508927,84	1222494,43
11	508928,23	1222494,43
12	508929,39	1222504,71
13	508936,06	1222505,16
14	508935,61	1222509,41
15	508951,03	1222511,33
1	508952,26	1222510,27

Условный номер земельного участка		:3У27
Местоположение (ориентир)	Краснодарский край, Темрюкский район, пос. Сенной, ул. Победы	
Площадь земельного участка		124
Обозначение характерных точек границы	Координаты,МСК-23	
	X	Y
1	2	3
1	508843,68	1222074,72
2	508844,45	1222074,73
3	508841,11	1222112,69
4	508819,09	1222116,56
5	508818,95	1222115,47
6	508840,51	1222105,80
1	508843,68	1222074,72

Инт.	№подл.	Подпись и дата	Взам.инв.	№

Изм	Кол.	Лист	№док	Подпись	Дата	Лист 62

Условный номер земельного участка		:3У28
Местоположение (ориентир)	Краснодарский край, Темрюкский район, пос. Сенной	
Площадь земельного участка		571
Обозначение характерных точек границы	Координаты,МСК-23	
	X	Y
1	2	3
1	509007,57	1222374,20
2	509031,07	1222374,70
3	509032,04	1222386,40
4	509033,02	1222398,09
5	509006,99	1222396,94
1	509007,57	1222374,20

Условный номер земельного участка		:3У29
Местоположение (ориентир)	Краснодарский край, Темрюкский район, пос. Сенной	
Площадь земельного участка		541
Обозначение характерных точек границы	Координаты,МСК-23	
	X	Y
1	2	3
1	508992,59	1222373,88
2	509007,57	1222374,20
3	509006,99	1222396,94
4	508981,45	1222395,82
5	508984,96	1222373,72
1	508992,59	1222373,88

Условный номер земельного участка		:3У30
Местоположение (ориентир)	Краснодарский край, Темрюкский район, пос. Сенной, ул. Боргалева,13	
Площадь земельного участка		1274
Обозначение характерных точек границы	Координаты,МСК-23	
	X	Y
1	2	3
1	508687,20	1222457,64
2	508691,69	1222479,84
3	508675,24	1222481,09
4	508637,78	1222484,50
5	508626,09	1222485,85
6	508619,74	1222486,55
7	508619,03	1222479,39
8	508618,82	1222474,89
9	508624,68	1222472,65
10	508646,56	1222465,99
1	508687,20	1222457,64

Инт.	Подпись и дата	Взам.инв.
		№
Инт.	№подл.	

Изм	Кол.	Лист	№док	Подпись	Дата	Лист 63

Условный номер земельного участка		:ЗУ31
Местоположение (ориентир)	Краснодарский край, Темрюкский район, пос. Сенной	
Площадь земельного участка		39722
Обозначение характерных точек границы	Координаты,МСК-23	
	X	Y
1	2	3
1	508878,28	1222558,46
2	508913,89	1222557,76
3	508922,64	1222600,72
4	508923,30	1222603,97
5	508923,95	1222607,17
6	508900,15	1222608,51
7	508882,23	1222610,45
8	508850,60	1222615,61
9	508745,02	1222636,28
10	508741,77	1222636,92
11	508739,70	1222635,22
12	508737,44	1222634,85
13	508642,91	1222647,44
14	508599,39	1222649,37
15	508590,42	1222647,73
16	508499,18	1222636,98
17	508466,29	1222633,80
18	508424,39	1222632,38
19	508391,91	1222634,15
20	508347,64	1222640,70
21	508321,79	1222646,83
22	508303,63	1222652,23
23	508258,61	1222674,94
24	508249,44	1222594,13
25	508248,78	1222586,94
26	508247,89	1222583,51
27	508245,23	1222576,64
28	508243,35	1222569,45
29	508240,75	1222560,26
30	508264,38	1222557,47
31	508291,68	1222572,69
32	508313,16	1222575,07
33	508323,63	1222580,50
34	508327,53	1222590,27
35	508372,95	1222606,15
36	508388,52	1222608,64
37	508400,90	1222613,30
38	508578,32	1222592,17
39	508580,39	1222546,44
40	508580,15	1222510,43
41	508597,36	1222516,08
42	508615,27	1222533,39

Инт.	№подл.	Подпись и дата	Взам.инв.
			№

Изм	Кол.	Лист	№док	Подпись	Дата	Лист

43	508637,36	1222551,31
44	508712,59	1222572,20
45	508851,41	1222573,99
46	508859,17	1222573,10
47	508866,93	1222569,52
48	508872,90	1222566,53
1	508878,28	1222558,46

Условный номер земельного участка			:ЗУ32
Местоположение (ориентир)	Краснодарский край, Темрюкский район, пос. Сенной		
Площадь земельного участка		35623	
Обозначение характерных точек границы	Координаты,МСК-23		
	X	Y	
1	2	3	
1	508366,57	1222385,92	
2	508345,49	1222301,66	
3	508320,80	1222230,85	
4	508249,07	1222258,61	
5	508237,58	1222211,45	
6	508428,83	1222143,87	
7	508441,33	1222180,57	
8	508442,86	1222184,33	
9	508458,35	1222221,65	
10	508478,04	1222259,32	
11	508513,77	1222343,98	
12	508480,22	1222360,33	
13	508468,78	1222369,79	
14	508452,05	1222385,33	
15	508400,82	1222415,10	
16	508380,82	1222418,66	
17	508371,83	1222406,89	
18	508389,19	1222402,99	
19	508390,15	1222380,49	
1	508366,57	1222385,92	

Условный номер земельного участка		:ЗУ33
Местоположение (ориентир)	Краснодарский край, Темрюкский район, пос. Сенной, ул. Садовая, 3	
Площадь земельного участка		1428
Обозначение характерных точек границы	Координаты,МСК-23	
	X	Y
1	2	3
1	508534,20	1222384,36
2	508542,53	1222404,72
3	508521,70	1222406,82
4	508509,11	1222409,06
5	508501,93	1222410,76
6	508492,50	1222413,01

Инт.	Взам. инв.	№
	Подпись и дата	
№ подл.		

Изм	Кол.	Лист	№ док	Подпись	Дата	Лист 65

7	508492,39	1222413,51
8	508487,68	1222414,17
9	508474,32	1222416,06
10	508471,16	1222395,87
11	508480,25	1222388,40
12	508501,01	1222382,35
13	508504,63	1222393,55
14	508505,73	1222396,84
1	508534,20	1222384,36

Условный номер земельного участка :3У34		
Местоположение (ориентир)	Краснодарский край, Темрюкский район, пос. Сенной, ул. Лермонтова, 20	
Площадь земельного участка	1797	
Обозначение характерных точек границы	Координаты,МСК-23	
	X	Y
1	2	3
1	508348,83	1222447,18
2	508358,34	1222519,60
3	508334,53	1222523,36
4	508334,06	1222523,10
5	508333,40	1222518,95
6	508325,89	1222465,59
7	508324,24	1222452,92
1	508348,83	1222447,18

Условный номер земельного участка :3У35		
Местоположение (ориентир)	Краснодарский край, Темрюкский район, пос. Сенной, ул. Лермонтова, 22	
Площадь земельного участка	1465	
Обозначение характерных точек границы	Координаты,МСК-23	
	X	Y
1	2	3
1	508324,24	1222452,92
2	508325,89	1222465,59
3	508333,40	1222518,95
4	508334,06	1222523,10
5	508313,31	1222526,43
6	508305,52	1222470,05
7	508303,79	1222457,52
1	508324,24	1222452,92

Инт.	Подпись и дата	Взам. инв.
		№
№подл.		

Изм	Кол.	Лист	№док	Подпись	Дата		Лист
							66

Условный номер земельного участка			:ЗУ36
Местоположение (ориентир)		Краснодарский край, Темрюкский район, пос. Сенной, пер. Крайний, 11	
Площадь земельного участка		1723	
Обозначение характерных точек границы	Координаты,МСК-23		
	X	Y	
1	2	3	
1	508286,59	1222388,71	
2	508289,22	1222405,38	
3	508289,89	1222407,87	
4	508291,48	1222413,74	
5	508226,04	1222430,91	
6	508220,69	1222406,14	
7	508276,99	1222391,06	
8	508283,38	1222389,36	
1	508286,59	1222388,71	

Условный номер земельного участка		:ЗУ37
Местоположение (ориентир)	Краснодарский край, Темрюкский район, пос. Сенной, Кубанский, 7	
Площадь земельного участка		1949
Обозначение характерных точек границы	Координаты,МСК-23	
	X	Y
1	2	3
1	508349,36	1222363,20
2	508350,59	1222363,09
3	508357,57	1222388,99
4	508317,33	1222398,64
5	508289,22	1222405,38
6	508286,59	1222388,71
7	508284,53	1222375,66
8	508297,77	1222373,38
9	508300,65	1222372,80
1	508349,36	1222363,20

Условный номер земельного участка		:ЗУ38
Местоположение (ориентир)	Краснодарский край, Темрюкский район, пос. Сенной, пер. Крайний, 9	
Площадь земельного участка		1573
Обозначение характерных точек границы	Координаты,МСК-23	
	X	Y
1	2	3
1	508282,58	1222366,24
2	508284,53	1222375,66
3	508286,59	1222388,71
4	508283,38	1222389,36
5	508276,99	1222391,06
6	508220,69	1222406,14

Инт.	№подл.	Подпись и дата	Взам. инв.	№

Изм	Кол.	Лист	№док	Подпись	Дата	Лист 67

7	508215,90	1222383,36
8	508277,31	1222367,57
1	508282,58	1222366,24

Условный номер земельного участка		:ЗУ39
Местоположение (ориентир)	Краснодарский край, Темрюкский район, пос. Сенной, Кубанский, 5	
Площадь земельного участка		1710
Обозначение характерных точек границы	Координаты,МСК-23	
	X	Y
1	2	3
1	508342,52	1222337,28
2	508349,36	1222363,20
3	508300,65	1222372,80
4	508297,77	1222373,38
5	508284,53	1222375,66
6	508282,58	1222366,24
7	508281,04	1222356,90
8	508280,94	1222356,35
9	508279,86	1222350,56
10	508279,83	1222350,55
11	508294,80	1222347,40
12	508342,52	1222337,28
1	508342,52	1222337,28

Условный номер земельного участка			:ЗУ40
Местоположение (ориентир)	Краснодарский край, Темрюкский район, пос. Сенной, пер. Крайний, 3		
Площадь земельного участка		1326	
Обозначение характерных точек границы	Координаты,МСК-23		
	X	Y	
1	2	3	
1	508268,28	1222323,48	
1	2	3	
2	508272,97	1222339,27	
3	508269,22	1222340,25	
4	508270,11	1222345,01	
5	508267,08	1222345,82	
6	508211,54	1222360,74	
7	508207,12	1222340,08	
8	508216,53	1222337,61	
9	508232,31	1222333,17	
10	508256,53	1222327,28	
11	508264,89	1222325,07	
1	508268,28	1222323,48	

Инв.	№подл.	Подпись и дата	Взам.инв.	№

Изм	Кол.	Лист	№док	Подпись	Дата	Лист 68

Условный номер земельного участка		:ЗУ41
Местоположение (ориентир)	Краснодарский край, Темрюкский район, пос. Сенной, ул. Победы, 3а	
Площадь земельного участка		1297
Обозначение характерных точек границы	Координаты,МСК-23	
	X	Y
1	2	3
1	509067,64	1222179,21
2	509062,12	1222233,93
3	509061,72	1222237,94
4	509042,71	1222236,03
5	509039,83	1222235,72
6	509040,23	1222231,72
7	509045,74	1222177,13
1	509067,64	1222179,21

Условный номер земельного участка		:ЗУ42
Местоположение (ориентир)	Краснодарский край, Темрюкский район, пос. Сенной, ул. Победы, 3	
Площадь земельного участка		1693
Обозначение характерных точек границы	Координаты,МСК-23	
	X	Y
1	2	3
1	509042,71	1222236,03
2	509041,42	1222256,49
3	509021,34	1222255,40
4	509017,89	1222255,21
5	509018,37	1222249,40
6	509025,63	1222175,22
7	509045,74	1222177,13
8	509040,23	1222231,72
9	509039,83	1222235,72
1	509042,71	1222236,03

Условный номер земельного участка			:ЗУ43
Местоположение (ориентир)	Краснодарский край, Темрюкский район, пос. Сенной		
Площадь земельного участка		501	
Обозначение характерных точек границы	Координаты,МСК-23		
	X		Y
1	2		3
1	509037,85		1222464,91
2	509035,85		1222499,38
3	509034,80		1222521,78
4	508952,26		1222510,27
5	508952,02		1222511,47
6	508951,03		1222511,33
7	508951,74		1222507,73

Инт.	Взам.инв.	№
Инт.	Подпись и дата	№
Инт.	№подл.	№

Изм	Кол.	Лист	№док	Подпись	Дата	Лист 69

8	509030,78	1222515,88
9	509032,29	1222500,39
10	509034,16	1222485,93
11	509033,55	1222475,99
12	509035,50	1222464,80
1	509037,85	1222464,91

Условный номер земельного участка		:ЗУ44
Местоположение (ориентир)	Краснодарский край, Темрюкский район, пос. Сенной	
Площадь земельного участка	105 388	
Обозначение характерных точек границы	Координаты,МСК-23	
	X	Y
1	2	3
1	508178,87	1222231,71
2	508183,40	1222249,32
3	508190,38	1222277,77
4	508193,82	1222286,63
5	508198,35	1222314,08
6	508206,66	1222363,12
7	508220,83	1222432,52
8	508225,70	1222473,92
9	508231,66	1222512,44
10	508240,75	1222560,26
11	508264,38	1222557,47
12	508325,83	1222548,09
13	508368,27	1222541,33
14	508382,95	1222536,09
15	508400,01	1222533,76
16	508401,25	1222536,53
17	508429,43	1222532,37
18	508441,12	1222530,88
19	508445,19	1222530,33
20	508445,79	1222530,25
21	508449,97	1222529,58
22	508462,36	1222527,68
23	508473,81	1222526,02
24	508477,81	1222525,36
25	508479,23	1222525,22
26	508504,15	1222518,87
27	508525,13	1222515,83
28	508580,15	1222510,43
29	508597,36	1222516,08
30	508615,27	1222533,39
31	508637,36	1222551,31
32	508712,59	1222572,20
33	508851,41	1222573,99
34	508859,17	1222573,10
35	508866,93	1222569,52

Инт.	Подпись и дата	Взам. инв.
		№
№подл.		

Изм	Кол.	Лист	№док	Подпись	Дата	Лист 70

36	508872,90	1222566,53
37	508878,28	1222558,46
38	508874,00	1222502,60
39	508873,47	1222496,17
40	508900,02	1222496,53
41	508900,35	1222500,37
42	508908,08	1222500,37
43	508917,08	1222501,91
44	508927,03	1222509,41
45	508935,61	1222509,41
46	508936,06	1222505,16
47	508929,39	1222504,71
48	508927,86	1222491,08
49	508910,73	1222488,88
50	508909,66	1222487,99
51	508909,60	1222492,04
52	508897,53	1222492,04
53	508894,21	1222491,79
54	508887,52	1222491,60
55	508873,15	1222491,65
56	508871,72	1222474,76
57	508871,42	1222470,57
58	508871,10	1222466,02
59	508870,45	1222455,58
60	508868,83	1222454,26
61	508866,43	1222416,09
62	508865,40	1222400,20
63	508864,31	1222385,33
64	508863,20	1222370,77
65	508862,18	1222354,58
66	508860,39	1222333,11
67	508859,34	1222316,66
68	508858,17	1222302,77
69	508856,93	1222287,96
70	508855,71	1222273,54
71	508854,44	1222258,23
72	508853,22	1222243,84
73	508852,06	1222228,85
74	508872,38	1222226,25
75	508872,88	1222227,06
76	508874,36	1222241,62
77	508873,89	1222241,66
78	508875,41	1222256,66
79	508876,46	1222271,28
80	508877,34	1222286,41
81	508878,67	1222300,69
82	508879,71	1222316,13
83	508880,59	1222331,57

Инв.	Подпись и дата	Взам. инв.
		№
№подл.		

Изм	Кол.	Лист	№ док	Подпись	Дата

84	508881,45	1222352,57
85	508881,47	1222353,69
86	508884,86	1222353,34
87	508885,61	1222369,34
88	508887,24	1222383,36
89	508887,81	1222398,52
90	508888,46	1222412,10
91	508888,68	1222414,64
92	508893,02	1222413,68
93	508892,94	1222411,68
94	508892,77	1222407,72
95	508892,94	1222404,38
96	508892,88	1222398,20
97	508892,78	1222392,12
98	508892,71	1222389,60
99	508892,48	1222383,32
100	508892,38	1222378,70
101	508892,10	1222374,23
102	508892,42	1222374,22
103	508892,03	1222362,28
104	508891,68	1222357,21
105	508891,02	1222349,78
106	508890,40	1222334,48
107	508890,28	1222330,96
108	508890,16	1222327,47
109	508889,42	1222315,73
110	508888,31	1222303,79
111	508887,97	1222303,74
112	508887,93	1222300,52
113	508887,84	1222297,87
114	508887,31	1222287,92
115	508886,47	1222285,27
116	508886,45	1222280,46
117	508888,56	1222280,43
118	508888,31	1222274,59
119	508888,17	1222271,31
120	508888,14	1222268,14
121	508887,84	1222257,91
122	508886,72	1222239,51
123	508885,82	1222224,81
124	508880,92	1222223,37
125	508880,39	1222217,91
126	508852,22	1222221,45
127	508850,58	1222203,91
128	508859,49	1222195,72
129	508864,39	1222191,56
130	508877,81	1222180,71
131	508888,04	1222173,52

Инв.	Подпись и дата	Взам. инв.
		№
№подл.		

Изм	Кол.	Лист	№ док	Подпись	Дата

Лист

72

132	508898,26	1222169,03
133	508901,64	1222167,90
134	508907,38	1222166,49
135	508922,67	1222166,13
136	508946,56	1222165,37
137	508946,53	1222168,05
138	508966,22	1222168,69
139	508985,85	1222171,20
140	509005,70	1222173,32
141	509025,63	1222175,22
142	509045,74	1222177,13
143	509067,64	1222179,21
144	509062,12	1222233,93
145	509061,72	1222237,94
146	509070,52	1222238,83
147	509070,52	1222267,33
148	509062,88	1222267,12
149	509062,85	1222270,13
150	509070,52	1222270,10
151	509070,52	1222303,09
152	509038,58	1222301,30
153	509018,61	1222300,18
154	508998,58	1222299,06
155	508999,30	1222287,17
156	508975,94	1222286,15
157	508975,46	1222298,14
158	508974,62	1222319,94
159	508973,82	1222341,90
160	508973,07	1222365,80
161	508973,84	1222366,11
162	508969,49	1222394,86
163	508981,45	1222395,82
164	508984,96	1222373,72
165	508992,59	1222373,88
166	508993,53	1222357,63
167	508994,42	1222342,06
168	508995,32	1222326,51
169	508996,21	1222310,94
170	509034,65	1222313,10
171	509033,74	1222328,66
172	509032,84	1222344,23
173	509031,94	1222359,79
174	509031,07	1222374,70
175	509033,02	1222398,09
176	509032,86	1222418,10
177	509035,50	1222464,80
178	509037,85	1222464,91
179	509046,63	1222313,77

Инв.	Подпись и дата	Взам. инв.
		№
№подл.		

Изм	Кол.	Лист	№ док	Подпись	Дата

180	509070,52	1222315,11
181	509073,99	1222424,78
182	509078,85	1222528,39
183	509078,24	1222541,18
184	509076,17	1222562,50
185	509076,96	1222563,96
186	509138,35	1222587,59
187	509199,02	1222627,68
188	509204,78	1222632,26
189	509205,82	1222626,34
190	509212,31	1222600,95
191	509216,17	1222579,71
192	509219,33	1222555,19
193	509222,34	1222530,37
194	509225,35	1222505,55
195	509228,99	1222478,93
196	509232,62	1222452,33
197	509236,01	1222427,56
198	509238,44	1222407,97
199	509242,07	1222378,69
200	509245,41	1222353,91
201	509248,79	1222329,14
202	509251,56	1222304,29
203	509254,33	1222279,44
204	509257,10	1222254,59
205	509258,31	1222249,69
206	509264,99	1222200,13
207	509294,73	1222204,15
208	509324,46	1222208,16
209	509332,21	1222209,21
210	509355,60	1222212,06
211	509356,55	1222204,71
212	509359,21	1222179,92
213	509360,97	1222170,18
214	509366,06	1222163,98
215	509369,17	1222157,15
216	509351,00	1222151,32
217	509343,28	1222148,77
218	509338,19	1222148,30
219	509318,62	1222146,67
220	509273,44	1222144,57
221	509257,83	1222145,27
222	509239,66	1222147,13
223	509231,51	1222147,13
224	509217,77	1222145,74
225	509194,48	1222141,31
226	509177,01	1222145,04
227	509169,32	1222151,79

Инв.	Подпись и дата	Взам. инв.
		№
№подл.		

Изм	Кол.	Лист	№ док	Подпись	Дата

228	509157,41	1222163,43
229	509161,49	1222136,65
230	509162,94	1222109,28
231	509159,40	1222096,67
232	509133,15	1222093,14
233	509123,41	1222090,51
234	509116,29	1222084,14
235	509114,42	1222082,83
236	509090,17	1222077,58
237	509079,95	1222077,02
238	509075,71	1222075,54
239	509063,80	1222075,04
240	509057,09	1222075,53
241	509011,01	1222076,65
242	508979,53	1222078,90
243	508965,30	1222077,77
244	508956,68	1222074,03
245	508935,70	1222060,54
246	508907,97	1222051,92
247	508875,00	1222050,05
248	508865,63	1222045,93
249	508851,77	1222045,18
250	508822,54	1222054,92
251	508802,31	1222059,41
252	508777,21	1222058,66
253	508753,60	1222059,79
254	508728,50	1222056,42
255	508698,36	1222054,58
256	508695,38	1222055,18
257	508666,66	1222058,19
258	508650,94	1222064,66
259	508635,95	1222069,16
260	508607,85	1222079,27
261	508573,01	1222084,14
262	508541,16	1222085,27
263	508517,93	1222090,89
264	508493,58	1222098,76
265	508474,09	1222102,88
266	508441,87	1222115,62
267	508415,64	1222124,61
268	508386,79	1222136,22
269	508354,57	1222148,21
270	508332,46	1222153,83
271	508305,86	1222164,32
272	508292,37	1222166,95
273	508269,14	1222174,82
274	508255,28	1222183,06
275	508215,56	1222199,17

Инв.	Подпись и дата	Взам. инв.
		№
№подл.		

Изм	Кол.	Лист	№док	Подпись	Дата

276	508191,96	1222206,66
277	508174,54	1222213,63
1	508178,87	1222231,71
278	509248,40	1222201,83
279	509241,38	1222251,80
280	509237,59	1222276,75
281	509234,18	1222301,52
282	509230,77	1222326,29
283	509227,37	1222351,05
284	509223,96	1222375,82
285	509220,55	1222400,59
286	509217,14	1222425,35
287	509213,74	1222450,12
288	509210,71	1222474,86
289	509209,72	1222474,72
290	509208,14	1222487,16
291	509206,55	1222499,60
292	509203,38	1222524,48
293	509200,10	1222549,27
294	509198,40	1222561,61
295	509196,70	1222573,96
296	509191,66	1222610,61
297	509135,49	1222578,66
298	509102,35	1222558,89
299	509099,01	1222555,61
300	509095,46	1222522,37
301	509093,71	1222487,59
302	509093,09	1222459,86
303	509096,25	1222460,29
304	509094,85	1222433,78
305	509098,27	1222409,00
306	509099,97	1222396,62
307	509101,67	1222384,23
308	509105,08	1222359,46
309	509108,49	1222334,70
310	509111,89	1222309,93
311	509115,30	1222285,16
312	509118,71	1222260,39
313	509122,12	1222235,63
314	509092,56	1222231,15
315	509096,30	1222206,35
316	509100,03	1222181,56
317	509129,61	1222186,01
318	509159,28	1222190,44
319	509189,13	1222194,42
320	509189,21	1222193,84
321	509218,69	1222197,81

Инв.	Подпись и дата	Взам. инв.
		№
№подл.		

Изм	Кол.	Лист	№ док	Подпись	Дата

Лист

76

278	509248,40	1222201,83
322	508550,93	1222103,00
323	508570,70	1222159,21
324	508568,48	1222159,71
325	508579,28	1222187,59
326	508589,00	1222211,34
327	508599,07	1222234,99
328	508608,44	1222259,49
329	508618,56	1222284,41
330	508626,15	1222303,10
331	508636,23	1222328,51
332	508634,26	1222329,17
333	508645,47	1222351,50
334	508653,98	1222374,67
335	508663,89	1222399,27
336	508674,38	1222425,14
337	508675,76	1222428,37
338	508687,20	1222457,64
339	508691,69	1222479,84
340	508693,17	1222504,74
341	508695,06	1222535,62
342	508664,67	1222530,00
343	508647,16	1222526,76
344	508636,82	1222521,04
345	508634,79	1222520,21
346	508631,44	1222518,28
347	508629,20	1222516,99
348	508621,49	1222511,94
349	508610,81	1222505,16
350	508610,36	1222499,24
351	508611,38	1222495,19
352	508612,47	1222490,87
353	508608,68	1222492,19
354	508607,30	1222488,22
355	508611,26	1222486,84
356	508612,55	1222490,55
357	508613,37	1222487,34
358	508619,74	1222486,55
359	508619,03	1222479,39
360	508593,43	1222485,52
361	508586,67	1222468,21
362	508579,82	1222452,64
363	508571,28	1222433,02
364	508563,78	1222415,41
365	508555,72	1222397,33
366	508553,99	1222393,62
367	508547,64	1222379,27

Инв.	Подпись и дата	Взам. инв.
		№
№подл.		

Изм	Кол.	Лист	№ док	Подпись	Дата

Лист

77

368	508539,33	1222360,47
369	508531,30	1222341,83
370	508527,58	1222332,99
371	508523,47	1222323,24
372	508515,67	1222303,56
373	508507,27	1222284,92
374	508498,42	1222265,41
375	508490,43	1222246,59
376	508482,72	1222228,23
377	508474,82	1222209,50
378	508466,72	1222190,55
379	508459,22	1222173,02
380	508451,73	1222152,73
381	508450,84	1222153,10
382	508440,24	1222127,83
383	508500,69	1222102,59
384	508505,80	1222114,41
322	508550,93	1222103,00
385	508461,14	1222397,31
386	508478,70	1222385,05
387	508489,87	1222376,41
388	508522,79	1222359,93
389	508524,66	1222361,03
390	508533,56	1222381,10
391	508534,20	1222384,36
392	508542,53	1222404,72
393	508559,93	1222446,21
394	508557,69	1222447,04
395	508569,97	1222483,69
396	508534,53	1222491,52
397	508518,78	1222495,24
398	508504,17	1222498,16
399	508479,58	1222502,88
400	508479,15	1222501,82
401	508458,30	1222504,69
402	508437,18	1222507,71
403	508418,48	1222511,04
404	508398,09	1222513,90
405	508383,66	1222515,72
406	508380,58	1222516,23
407	508379,10	1222516,48
408	508369,38	1222517,98
409	508368,91	1222518,32
410	508365,45	1222518,94
411	508364,83	1222518,58
412	508358,34	1222519,60
413	508334,53	1222523,36

Инв.	Подпись и дата	Взам. инв.
		№
№подл.		

Изм	Кол.	Лист	№ док	Подпись	Дата

414	508334,06	1222523,10
415	508313,31	1222526,43
416	508292,00	1222529,82
417	508269,89	1222533,70
418	508257,07	1222536,22
419	508257,06	1222536,60
420	508252,22	1222537,34
421	508252,00	1222537,28
422	508249,68	1222524,18
423	508250,89	1222523,97
424	508248,96	1222513,20
425	508241,34	1222473,07
426	508238,13	1222473,52
427	508236,81	1222467,11
428	508231,18	1222453,34
429	508230,93	1222453,41
430	508226,04	1222430,91
431	508220,69	1222406,15
432	508215,90	1222383,36
433	508212,88	1222369,70
434	508211,65	1222369,93
435	508209,88	1222361,19
436	508211,54	1222360,74
437	508207,12	1222340,08
438	508201,87	1222314,63
439	508196,91	1222285,51
440	508221,04	1222277,88
441	508224,68	1222276,62
442	508243,25	1222269,64
443	508255,16	1222265,77
444	508267,30	1222261,66
445	508288,79	1222254,26
446	508312,70	1222246,75
447	508333,82	1222305,73
448	508338,40	1222322,23
449	508342,52	1222337,28
450	508349,36	1222363,20
451	508350,59	1222363,09
452	508357,57	1222388,99
453	508363,93	1222414,28
454	508369,36	1222433,91
455	508369,82	1222435,57
456	508371,43	1222435,33
457	508384,70	1222433,34
458	508386,18	1222433,12
459	508406,13	1222429,39
460	508407,06	1222437,65
461	508407,60	1222442,74

Инв.	Подпись и дата	Взам. инв.
		№
№подл.		

Изм	Кол.	Лист	№ док	Подпись	Дата

462	508420,07	1222439,68
463	508424,10	1222439,04
464	508426,91	1222438,59
465	508424,34	1222429,21
466	508446,77	1222421,03
467	508455,28	1222419,31
468	508464,59	1222417,43
385	508461,14	1222397,31
469	508345,49	1222301,66
470	508366,57	1222385,92
471	508371,83	1222406,89
472	508380,82	1222418,66
473	508400,82	1222415,10
474	508452,05	1222385,33
475	508468,78	1222369,79
476	508480,22	1222360,33
477	508513,77	1222343,98
478	508478,04	1222259,32
479	508458,35	1222221,65
480	508442,86	1222184,33
481	508442,30	1222182,92
482	508441,33	1222180,57
483	508428,83	1222143,87
484	508237,58	1222211,45
485	508212,94	1222216,67
486	508212,41	1222213,60
487	508191,11	1222212,60
488	508194,21	1222226,66
489	508181,63	1222230,56
490	508191,89	1222272,91
491	508207,55	1222268,00
492	508222,74	1222265,99
493	508229,60	1222264,08
494	508249,07	1222258,61
495	508320,80	1222230,85
469	508345,49	1222301,66
496	508572,37	1222099,79
497	508576,43	1222112,02
498	508570,83	1222113,71
499	508602,79	1222206,37
500	508612,44	1222223,37
501	508621,79	1222247,09
502	508623,88	1222253,32
503	508630,01	1222268,78
504	508639,54	1222292,25
505	508648,57	1222315,58
506	508658,36	1222340,00

Инв.	Подпись и дата	Взам. инв.
		№
№подл.		

Изм	Кол.	Лист	№ док	Подпись	Дата	Лист
						80

Инв.	№подл.	Подпись и дата	Взам. инв.	№							Лист	
					Изм	Кол.	Лист	№ док	Подпись	Дата		
											81	

507	508659,97	1222343,05
508	508655,91	1222344,44
509	508664,28	1222364,72
510	508672,77	1222385,09
511	508681,27	1222405,47
512	508689,76	1222425,85
513	508698,25	1222446,23
514	508705,27	1222462,87
515	508709,46	1222509,57
516	508713,82	1222555,94
517	508738,93	1222556,74
518	508783,95	1222557,98
519	508795,89	1222558,29
520	508844,22	1222559,38
521	508853,00	1222557,33
522	508855,51	1222555,79
523	508857,76	1222553,66
524	508859,45	1222551,16
525	508860,82	1222548,82
526	508861,84	1222545,71
527	508861,76	1222544,28
528	508859,22	1222517,35
529	508856,68	1222486,70
530	508853,55	1222426,37
531	508850,54	1222387,51
532	508850,18	1222383,44
533	508835,97	1222219,92
534	508834,17	1222200,19
535	508828,89	1222193,62
536	508828,02	1222186,81
537	508858,88	1222185,13
538	508856,95	1222140,04
539	508858,23	1222139,99
540	508858,15	1222138,42
541	508868,99	1222136,80
542	508868,09	1222123,71
543	508860,85	1222114,89
544	508876,98	1222116,68
545	508891,73	1222106,53
546	508891,55	1222108,74
547	508902,48	1222109,91
548	508908,07	1222110,24
549	508886,06	1222117,68
550	508885,17	1222157,05
551	508905,17	1222145,68
552	508937,26	1222148,47
553	508940,46	1222148,70
554	508941,46	1222148,69
555	508944,69	1222148,95

556	508966,44	1222150,79
557	508983,84	1222152,55
558	508986,96	1222152,89
559	508994,93	1222153,67
560	509007,54	1222154,75
561	509028,95	1222155,44
562	509047,83	1222156,06
563	509051,76	1222156,42
564	509053,57	1222156,62
565	509070,72	1222158,35
566	509071,09	1222154,72
567	509071,11	1222154,57
568	509092,38	1222156,12
569	509091,88	1222160,74
570	509155,31	1222168,06
571	509159,28	1222121,03
572	509111,64	1222114,26
573	509112,34	1222108,62
574	509098,95	1222106,80
575	509099,84	1222100,10
576	509078,22	1222094,20
577	509078,63	1222090,66
578	509054,64	1222088,70
579	509035,99	1222089,34
580	509014,53	1222090,06
581	509004,51	1222087,51
582	509004,01	1222091,28
583	509002,83	1222091,00
584	508994,44	1222089,58
585	508990,35	1222088,00
586	508984,57	1222086,42
587	508973,86	1222084,12
588	508951,93	1222081,87
589	508949,84	1222081,18
590	508894,48	1222072,87
591	508895,31	1222062,67
592	508845,92	1222058,10
593	508844,45	1222074,73
594	508843,68	1222074,72
595	508813,60	1222073,51
596	508812,52	1222065,01
597	508797,66	1222066,91
598	508702,33	1222070,99
599	508621,76	1222084,50
600	508621,35	1222082,50
601	508576,14	1222091,50
602	508569,86	1222092,47
496	508572,37	1222099,79

Инв.	Подпись и дата	Взам. инв.
		№
№подл.		

Изм	Кол.	Лист	№ док	Подпись	Дата

Условный номер земельного участка :ЗУ45		
Местоположение (ориентир)	Краснодарский край, Темрюкский район, пос. Сенной	
Площадь земельного участка 501		
Обозначение характерных точек границы	Координаты,МСК-23	
	X	Y
1	2	3
1	508954,62	1222364,29
2	508953,62	1222383,23
3	508956,41	1222383,25
4	508956,19	1222391,75
5	508956,03	1222393,78
6	508969,49	1222394,86
7	508973,84	1222366,11
8	508973,07	1222365,80
9	508970,68	1222364,81
1	508954,62	1222364,29

Условный номер земельного участка		:ЗУ46
Местоположение (ориентир)	Краснодарский край, Темрюкский район, пос. Сенной	
Площадь земельного участка		523
Обозначение характерных точек границы	Координаты,МСК-23	
	X	Y
1	2	3
1	508981,45	1222395,82
2	508956,03	1222393,78
3	508955,59	1222399,24
4	508953,57	1222413,96
5	508979,54	1222416,16
1	508981,45	1222395,82

Условный номер земельного участка		:ЗУ47
Местоположение (ориентир)	Краснодарский край, Темрюкский район, пос. Сенной, ул. Победы, 9	
Площадь земельного участка		1990
Обозначение характерных точек границы	Координаты,МСК-23	
	X	Y
1	2	3
1	508985,85	1222171,20
2	508979,50	1222238,79
3	508977,54	1222259,59
4	508976,40	1222274,58
5	508959,01	1222273,52
6	508960,48	1222237,32
7	508965,98	1222169,29
8	508966,22	1222168,69
1	508985,85	1222171,20

Инв.	№подл.	Подпись и дата	Взам.инв.	№

Изм	Кол.	Лист	№док	Подпись	Дата	Лист 83

**4.2 Сведения о характеристиках образуемых земельных участков,
предусмотренных настоящим проектом
(система координат МСК-23)**

Таблица 4.

№п. п	Условный номер образуемого з/у	Ориентир местоположения	Площадь, (кв.м.)	Категория земель	Вид разрешенного использования
1	:ЗУ12	Краснодарский край, Темрюкский район, пос. Сенной, пер. Охотничий	654	Земли населённых пунктов	Земельные участки (территории) общего пользования
2	:ЗУ13	Краснодарский край, Темрюкский район, пос. Сенной, пер. Охотничий	1 070	Земли населённых пунктов	Земельные участки (территории) общего пользования

Условный номер земельного участка :ЗУ12		
Местоположение (ориентир)	Краснодарский край, Темрюкский район, пос. Сенной, пер. Охотничий	
Площадь земельного участка	654 кв.м.	
Обозначение характерных точек границы	Координаты, МСК-23	
	X	Y
1	2	3
1	509292,43	1222612,28
2	509298,71	1222613,19
3	509290,79	1222667,86
4	509274,59	1222670,98
5	509291,40	1222612,13
1	509292,43	1222612,28

Условный номер земельного участка :ЗУ13		
Местоположение (ориентир)	Краснодарский край, Темрюкский район, пос. Сенной, пер. Охотничий	
Площадь земельного участка	1070 кв.м.	
Обозначение характерных точек границы	Координаты, МСК-23	
	X	Y
1	2	3
1	509289,41	1222689,22
2	509282,08	1222693,74
3	509254,18	1222671,54
4	509204,78	1222632,26
5	509205,82	1222626,34
6	509222,83	1222640,58
7	509258,20	1222657,88
8	509256,55	1222663,48
9	509274,59	1222670,98
10	509290,79	1222667,86
1	509289,41	1222689,22

Инт.	№подл.	Подпись и дата	Взам. инв.
			№

5. ПЕРЕЧЕНЬ И СВЕДЕНИЯ О ПЛОЩАДИ ОБРАЗУЕМЫХ ЗЕМЕЛЬНЫХ УЧАСТКОВ, КОТОРЫЕ БУДУТ ОТНЕСЕНЫ К ТЕРРИТОРИЯМ ОБЩЕГО ПОЛЬЗОВАНИЯ ИЛИ ИМУЩЕСТВУ ОБЩЕГО ПОЛЬЗОВАНИЯ, В ТОМ ЧИСЛЕ В ОТНОШЕНИИ КОТОРЫХ ПРЕДПОЛАГАЮТСЯ РЕЗЕРВИРОВАНИЕ И (ИЛИ) ИЗЪЯТИЕ ДЛЯ ГОСУДАРСТВЕННЫХ ИЛИ ИМУЩЕСТВЕННЫХ НУЖД.

В проекте межевания территории, утвержденным постановлением администрации муниципального образования Темрюкский район от 22.11.2024 №1899, земельные участки с условными номерами :ЗУ12 площадью 1 013 кв.м., :ЗУ13 площадью 1 364, :ЗУ27 площадью 124 кв.; :ЗУ43 площадью 501 кв.м., с видом разрешенного использования «Земельные участки (территории) общего пользования», :ЗУ31 площадью 39 722 кв.м. с видом разрешенного использования «Благоустройство территории», :ЗУ32 площадью 35 623 кв.м. с видом разрешенного использования «Парки культуры и отдыха», :ЗУ44 площадью 105 388 кв.м. с видом разрешенного использования «Улично-дорожная сеть» будут отнесены к территориям общего пользования или имуществу общего пользования.

В настоящем проекте земельные участки с условными номерами :ЗУ12 площадью 654 кв.м., :ЗУ13 площадью 1 070 с видом разрешенного использования «Земельные участки (территории) общего пользования» будут отнесены к территориям общего пользования или имуществу общего пользования.

6. НАЛИЧИЕ ОБЪЕКТОВ КУЛЬТУРНОГО НАСЛЕДИЯ (ПАМЯТНИКОВ ИСТОРИИ КУЛЬТУРЫ)

Кадастровый квартал расположен на территории объекта археологического наследия:

«Городище «Кепы», VI-II вв. до н.э, Краснодарский край, Темрюкский район, п. Сенной, северная часть поселка, берег Таманского залива. Памятник принят на государственную охрану Постановление Совета Министров РСФСР от 04.12.1974 № 624 «О дополнении и частичном изменении постановления Совета министров РСФСР от 30.08.1960 № 1327 «О дальнейшем улучшении дела охраны памятников культуры в РСФСР» (реестровый номер 23:30-8.243).

Расположен объект культурного наследия регионального значения «Бюст В.И. Ленина», 1966 г., Краснодарский край, Темрюкский район, пос. Сенной, ул. Пушкина, 1 (рег. № 231711193920005). Границы территории не утверждены.

Изм.	Кол.	Лист	№ док	Подпись	Дата	Лист
Изм.	Кол.	Лист	№ док	Подпись	Дата	Лист
Изм.	Кол.	Лист	№ док	Подпись	Дата	Лист

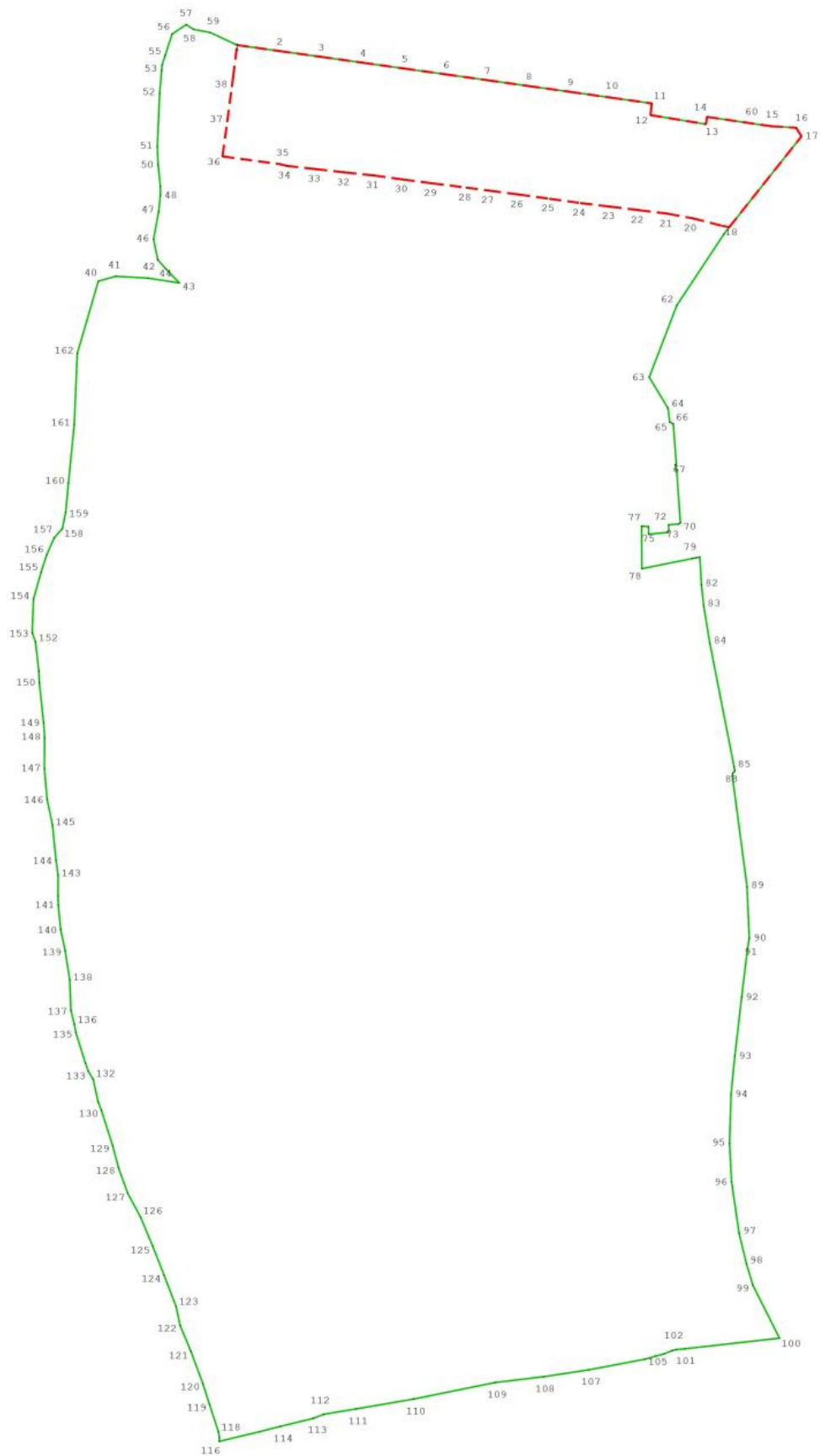
**7. ЦЕЛЕВОЕ НАЗНАЧЕНИЕ ЛЕСОВ, ВИД (ВИДЫ)
РАЗРЕШЕННОГО ИСПОЛЬЗОВАНИЯ ЛЕСНОГО УЧАСТКА,
КОЛИЧЕСТВЕННЫЕ И КАЧЕСТВЕННЫЕ ХАРАКТЕРИСТИКИ
ЛЕСНОГО УЧАСТКА, СВЕДЕНИЯ О НАХОЖДЕНИИ ЛЕСНОГО
УЧАСТКА В ГРАНИЦАХ ОСОБО ЗАЩИТНЫХ УЧАСТКОВ
ЛЕСОВ.**

Проект межевания территории не включает в себя участки лесов, лесничеств, лесопарков, лесных кварталов, лесотаксационных выделов или частей лесотаксационных выделов, не определяет их количественные и качественные характеристики, не содержит сведений о нахождении лесного участка в границах особо защитных участков лесов.



8. СВЕДЕНИЯ О ГРАНИЦАХ ТЕРРИТОРИИ, В ОТНОШЕНИИ КОТОРОЙ РАЗРАБАТЫВАЕТСЯ ДОКУМЕНТАЦИЯ ПО ВНЕСЕНИЮ ИЗМЕНЕНИЙ В ДОКУМЕНТАЦИЮ ПО ПЛАНИРОВКЕ ТЕРРИТОРИИ, СОДЕРЖАЩИЕ СХЕМУ И ПЕРЕЧЕНЬ КООРДИНАТ ХАРАКТЕРНЫХ ТОЧЕК ЭТИХ ГРАНИЦ

Схема границ территории, в отношении которой утверждена документация по планировке территории постановлением администрации муниципального образования Темрюкский район от 22.11.2024 № 1899, и в отношении которой разрабатывается документация по внесению изменений в документацию по планировке территории

[illegible]



Условные обозначения:

-  - Граница территории, в отношении которой утверждена документация по планировке территории постановлением администрации муниципального образования Темрюкский район от 22.11.2024 № 1889
-  - Граница территории, в отношении которой разрабатывается документация по внесению изменений в документацию по планировке территории

Инв.	№подл.	Подпись и дата		Взам.инв.	
				№	

Изм	Кол.	Лист	№док	Подпись	Дата

Каталог координат границ территории, в отношении которой
разрабатывается проект межевания

Таблица 5

№ МЗ	Координаты, МСК-23	
	X	Y
1	2	3
1	509158,78	1222094,38
2	509162,94	1222109,28
3	509161,49	1222136,65
4	509157,41	1222163,43
5	509169,32	1222151,79
6	509177,01	1222145,04
7	509194,48	1222141,31
8	509217,77	1222145,74
9	509231,51	1222147,13
10	509239,66	1222147,13
11	509257,83	1222145,27
12	509273,44	1222144,57
13	509318,62	1222146,67
14	509338,19	1222148,30
15	509343,28	1222148,77
16	509351,00	1222151,32
17	509369,17	1222157,15
18	509366,06	1222163,98
19	509360,97	1222170,18
20	509359,21	1222179,92
21	509356,55	1222204,71
22	509355,60	1222212,06
23	509359,86	1222212,58
24	509354,88	1222248,11
25	509349,89	1222283,64
26	509344,99	1222319,25
27	509339,94	1222354,55
28	509334,97	1222389,93
29	509330,01	1222425,30
30	509325,06	1222460,61
31	509320,11	1222495,87
32	509315,17	1222531,09
33	509310,24	1222566,20
34	509305,12	1222565,59
35	509299,42	1222608,30
36	509290,79	1222667,86
37	509289,41	1222689,22
38	509282,08	1222693,74
39	509199,02	1222627,68
40	509138,35	1222587,60
41	509076,96	1222563,96
42	509050,71	1222579,93
43	509038,72	1222581,41
44	509037,15	1222584,53
45	509002,47	1222586,99
46	509002,40	1222586,04
47	508998,58	1222587,25
48	508952,96	1222590,58

Инов.	Подпись и дата	Взам. инв.
		№
Инов.	Подпись и дата	№ подл.

Изм	Кол.	Лист	№ док	Подпись	Дата

Инв.	№подл.	Подпись и дата	Взам. инв.	№	90	508193,82	1222286,63
					91	508190,38	1222277,77
					92	508183,40	1222249,32
					93	508178,87	1222231,71
					94	508170,65	1222197,39
					95	508173,77	1222197,58
					96	508179,03	1222196,60
					97	508202,06	1222189,19
					98	508219,81	1222183,55
					99	508247,12	1222173,39
					100	508269,36	1222164,03
					101	508285,55	1222160,71
					102	508312,47	1222150,19
					103	508336,85	1222140,82
					104	508361,23	1222130,68

Изм	Кол.	Лист	№док	Подпись	Дата		Лист
							89

49	508951,92	1222589,06
50	508951,30	1222580,45
51	508946,18	1222580,68
52	508944,82	1222580,11
53	508943,38	1222563,49
54	508949,85	1222563,26
55	508950,13	1222557,59
56	508913,89	1222557,76
57	508922,64	1222600,72
58	508923,30	1222603,95
59	508923,95	1222607,17
60	508900,15	1222608,51
61	508882,23	1222610,45
62	508850,60	1222615,61
63	508745,02	1222636,28
64	508741,77	1222636,93
65	508739,70	1222635,22
66	508737,44	1222634,85
67	508642,91	1222647,44
68	508599,39	1222649,37
69	508590,42	1222647,73
70	508549,29	1222642,91
71	508499,18	1222636,98
72	508466,28	1222633,80
73	508424,39	1222632,38
74	508391,91	1222634,15
75	508347,64	1222640,70
76	508321,79	1222646,83
77	508303,63	1222652,23
78	508258,61	1222674,94
79	508249,44	1222594,13
80	508248,78	1222586,94
81	508247,89	1222583,51
82	508245,23	1222576,64
83	508243,35	1222569,45
84	508240,75	1222560,26
85	508231,66	1222512,44
86	508225,70	1222473,92
87	508220,83	1222432,52
88	508206,66	1222363,12
89	508198,35	1222314,08
90	508193,82	1222286,63
91	508190,38	1222277,77
92	508183,40	1222249,32
93	508178,87	1222231,71
94	508170,65	1222197,39
95	508173,77	1222197,58
96	508179,03	1222196,60
97	508202,06	1222189,19
98	508219,81	1222183,55
99	508247,12	1222173,39
100	508269,36	1222164,03
101	508285,55	1222160,71
102	508312,47	1222150,19
103	508336,85	1222140,82
104	508361,23	1222130,68

105	508382,11	1222119,36
106	508403,56	1222111,56
107	508422,29	1222106,68
108	508452,72	1222096,93
109	508460,13	1222094,00
110	508478,86	1222090,10
111	508486,08	1222085,61
112	508492,91	1222083,28
113	508519,04	1222075,08
114	508526,26	1222073,90
115	508537,58	1222070,98
116	508563,91	1222070,01
117	508588,49	1222066,10
118	508606,82	1222062,20
119	508627,31	1222060,25
120	508635,11	1222060,06
121	508652,85	1222060,06
122	508665,54	1222058,30
123	508695,38	1222055,18
124	508717,43	1222050,69
125	508743,75	1222048,35
126	508770,10	1222048,55
127	508782,78	1222047,77
128	508816,91	1222044,06
129	508826,67	1222043,67
130	508851,63	1222040,75
131	508859,44	1222038,01
132	508888,11	1222038,99
133	508910,94	1222045,62
134	508925,57	1222050,30
135	508940,20	1222056,74
136	508948,00	1222063,58
137	508961,85	1222066,50
138	508986,83	1222068,84
139	509036,75	1222073,90
140	509097,22	1222076,44
1	509158,78	1222094,38

Каталог координат границ территории, в отношении которой разрабатывается документация по внесению изменений в документацию по планировке территории

Таблица 6

№ МЗ	Координаты, МСК-23	
	X	Y
1	2	3
1	509359,86	1222212,58
2	509354,88	1222248,11
3	509349,89	1222283,64
4	509344,91	1222319,12
5	509339,94	1222354,55
6	509334,97	1222389,93
7	509330,01	1222425,30
8	509325,06	1222460,61
9	509320,11	1222495,87

Инт.	№подл.	Взам. инв.	№	Подпись и дата							Лист	
					Изм	Кол.	Лист	№док	Подпись	Дата		90

10	509315,17	1222531,09
11	509310,24	1222566,20
12	509300,24	1222565,00
13	509292,43	1222612,28
14	509298,71	1222613,19
15	509290,79	1222667,86
16	509289,41	1222689,22
17	509282,08	1222693,74
18	509204,78	1222632,26
19	509205,82	1222626,34
20	509212,31	1222600,95
21	509216,17	1222579,71
22	509219,33	1222555,19
23	509222,34	1222530,37
24	509225,35	1222505,55
25	509228,99	1222478,93
26	509232,62	1222452,33
27	509236,01	1222427,56
28	509238,44	1222407,97
29	509242,07	1222378,69
30	509245,41	1222353,91
31	509248,79	1222329,14
32	509251,56	1222304,29
33	509254,33	1222279,44
34	509257,10	1222254,59
35	509258,31	1222249,69
36	509264,99	1222200,13
37	509294,73	1222204,15
38	509324,46	1222208,16
39	509332,21	1222209,21
1	509359,86	1222212,58

9. ЗОНЫ С ОСОБЫМИ УСЛОВИЯМИ ИСПОЛЬЗОВАНИЯ ТЕРРИТОРИИ

Согласно сведениям ЕГРН, выданным филиалом ППК «Роскадастр» по Краснодарскому краю в границах территории проектирования расположены следующие зоны с особыми условиями использования территории (ЗООИТ):

1) 23:30-6.1846 - Третья зона горно-санитарной охраны. Участок 1 - для охраны береговой полосы Азовского моря, а также Динского и Таманского заливов Черного моря.

2) 23:00-6.278 - Часть водоохранной зоны Азовского моря.

3) 23:30-6.2256 - Первая зона горно-санитарной охраны (зона строгого режима). Участок 2 - для охраны береговой полосы Динского и Таманского заливов Черного моря.

4) 23:30-6.154 - Охранная зона ВЛ-10 кВ «Ф-3».

5) 23:30-6.2257 - Вторая зона горно-санитарной охраны. Участок 1 - для охраны береговой полосы Азовского моря, а также Динского и Таманского заливов Черного моря.

Изм.	Кол.	Лист	№ док	Подпись	Дата		Лист
Изм.	Кол.	Лист	№ док	Подпись	Дата		91

- 6) 23:00-6.314 - Часть прибрежной защитной полосы Азовского моря.
 7) 23:30-6.888 - Охранная зона ВЛ 0.4 ФЗ-478.
 8) 23:00-6.284 - Государственный природный зоологический заказник регионального значения «Запорожско-Таманский» муниципального образования Темрюкский район Краснодарского края
 9) 23:30-6.1562 - Охранная зона ВЛ-0,4кВ фидер 1 Ф-3-1240.
 10) 23:30-6.1145 - Охранная зона ВЛ 0.4 ФЗ-468.

10. КРАСНЫЕ ЛИНИИ

Красные линии представляют собой границы, отделяющие территории кварталов, микрорайонов и других элементов планировочной структуры от улиц, проездов и площадей в городских и сельских поселениях. Соблюдение красных линий обязательно при межевании и инвентаризации застроенных и подлежащих застройке земель в границах города или другого поселения, при оформлении документов гражданами и юридическими лицами на право собственности, владения, пользования и распоряжения земельными участками и другими объектами недвижимости, их государственной регистрации. Красные линии являются основой для разбивки и установления на местности других линий градостроительного регулирования, в том числе и границ землепользований.

Красные линии установлены в соответствии с элементами планировочной структуры, а также с учетом фактического местоположения образуемых земельных участков, существующих земельных участков, внесенных в ЕГРН и объектов капитального строительства.

Каталог координат поворотных точек красных линий, установленных в соответствии с элементами планировочной структуры, в границах территории проектирования, предусмотренных проектом межевания территории, утвержденным постановлением администрации муниципального образования Темрюкский район от 22.11.2024 № 1899

Таблица 6

№ мз	Координаты, МСК-23	
	Х	У
1	2	3
1	508819,09	1222116,56
2	508841,11	1222112,69
3	508844,44	1222074,78
4	508845,92	1222058,10
5	508895,31	1222062,67
6	508894,48	1222072,87
7	508949,84	1222081,18
8	508951,93	1222081,87
9	508973,86	1222084,12
10	508984,57	1222086,42

Инт.	№подл.	Подпись и дата	Взам. инв.	Таблица 6																																											
				<table><tr><th rowspan="2">№ мз</th><th colspan="2">Координаты, МСК-23</th></tr><tr><th>X</th><th>Y</th></tr><tr><th>1</th><th>2</th><th>3</th></tr><tr><td>1</td><td>508819,09</td><td>1222116,56</td></tr><tr><td>2</td><td>508841,11</td><td>1222112,69</td></tr><tr><td>3</td><td>508844,44</td><td>1222074,78</td></tr><tr><td>4</td><td>508845,92</td><td>1222058,10</td></tr><tr><td>5</td><td>508895,31</td><td>1222062,67</td></tr><tr><td>6</td><td>508894,48</td><td>1222072,87</td></tr><tr><td>7</td><td>508949,84</td><td>1222081,18</td></tr><tr><td>8</td><td>508951,93</td><td>1222081,87</td></tr><tr><td>9</td><td>508973,86</td><td>1222084,12</td></tr><tr><td>10</td><td>508984,57</td><td>1222086,42</td></tr></table>						№ мз	Координаты, МСК-23		X	Y	1	2	3	1	508819,09	1222116,56	2	508841,11	1222112,69	3	508844,44	1222074,78	4	508845,92	1222058,10	5	508895,31	1222062,67	6	508894,48	1222072,87	7	508949,84	1222081,18	8	508951,93	1222081,87	9	508973,86	1222084,12	10	508984,57	1222086,42
№ мз	Координаты, МСК-23																																														
	X	Y																																													
1	2	3																																													
1	508819,09	1222116,56																																													
2	508841,11	1222112,69																																													
3	508844,44	1222074,78																																													
4	508845,92	1222058,10																																													
5	508895,31	1222062,67																																													
6	508894,48	1222072,87																																													
7	508949,84	1222081,18																																													
8	508951,93	1222081,87																																													
9	508973,86	1222084,12																																													
10	508984,57	1222086,42																																													
				</																																											

11	508990,35	1222088,00
12	508994,44	1222089,58
13	509002,83	1222091,00
14	509004,01	1222091,28
15	509004,51	1222087,51
16	509014,53	1222090,06
17	509035,99	1222089,34
18	509054,64	1222088,70
19	509078,63	1222090,66
20	509078,22	1222094,20
21	509099,84	1222100,10
22	509098,95	1222106,80
23	509112,34	1222108,62
24	509111,64	1222114,26
25	509159,28	1222121,03
26	509155,31	1222168,06
27	509091,88	1222160,74
28	509092,38	1222156,12
29	509071,11	1222154,57
30	509071,09	1222154,72
31	509070,72	1222158,35
32	509053,57	1222156,62
33	509051,76	1222156,42
34	509047,83	1222156,06
35	509028,95	1222155,44
36	509007,54	1222154,75
37	508994,93	1222153,67
38	508986,96	1222152,89
39	508983,84	1222152,55
40	508966,44	1222150,79
41	508944,69	1222148,95
42	508941,46	1222148,69
43	508940,46	1222148,70
44	508937,26	1222148,47
45	508905,17	1222145,68
46	508885,17	1222157,05
47	508886,06	1222117,68
48	508908,07	1222110,24
49	508902,48	1222109,91
50	508891,55	1222108,74
51	508891,73	1222106,53
52	508876,98	1222116,68
53	508860,85	1222114,89
54	508868,09	1222123,71
55	508868,99	1222136,80
56	508858,15	1222138,42
57	508858,23	1222139,99
58	508856,95	1222140,04
59	508858,88	1222185,13
60	508828,03	1222186,81
61	508237,58	1222211,45
62	508249,07	1222258,61
63	508229,60	1222264,08
64	508222,74	1222265,99
65	508207,55	1222268,00
66	508191,89	1222272,91

Инт.	Подпись и дата	Взам. инв.
		№
№подл.		

Изм	Кол.	Лист	№ док	Подпись	Дата	Лист
						93

67	508181,63	1222230,56
68	508194,21	1222226,66
69	508191,11	1222212,60
70	508212,41	1222213,60
71	508212,94	1222216,67
72	508580,15	1222510,43
73	508580,39	1222546,44
74	508578,32	1222592,17
75	508400,90	1222613,30
76	508388,52	1222608,64
77	508372,95	1222606,15
78	508327,53	1222590,27
79	508323,63	1222580,50
80	508313,16	1222575,07
81	508291,68	1222572,69
82	508264,38	1222557,47
83	508325,83	1222548,09
84	508368,27	1222541,33
85	508382,95	1222536,09
86	508400,01	1222533,76
87	508401,25	1222536,53
88	508429,43	1222532,37
89	508441,12	1222530,88
90	508445,19	1222530,33
91	508445,79	1222530,25
92	508449,97	1222529,58
93	508462,36	1222527,68
94	508473,81	1222526,02
95	508477,81	1222525,36
96	508479,23	1222525,22
97	508504,15	1222518,87
98	508525,13	1222515,83
99	509359,86	1222212,58
100	509354,88	1222248,11
101	509349,89	1222283,64
102	509344,91	1222319,12
103	509339,94	1222354,55
104	509334,97	1222389,93
105	509330,01	1222425,30
106	509325,06	1222460,61
107	509320,11	1222495,87
108	509315,17	1222531,09
109	509310,24	1222566,20
110	509300,24	1222565,00
111	509292,43	1222612,28
112	509271,72	1222609,35
113	509265,38	1222633,53
114	509263,31	1222640,55
115	509258,20	1222657,88
116	509222,83	1222640,58
117	509205,82	1222626,34
118	509212,31	1222600,95
119	509216,17	1222579,71
120	509219,33	1222555,19
121	509222,34	1222530,37

Инв.	Подпись и дата	Взам. инв.
		№
№подл.		

Изм	Кол.	Лист	№ док	Подпись	Дата	Лист
						94

Инв.	Подпись и дата	Взам. инв.
		№
№подл.		

122	509225,35	1222505,55
123	509228,99	1222478,93
124	509232,62	1222452,33
125	509236,01	1222427,56
126	509238,44	1222407,97
127	509242,07	1222378,69
128	509245,41	1222353,91
129	509248,79	1222329,14
130	509251,56	1222304,29
131	509254,33	1222279,44
132	509257,10	1222254,59
133	509258,31	1222249,69
134	509264,99	1222200,13
135	509294,73	1222204,15
136	509324,46	1222208,16
137	509332,21	1222209,21
138	508550,93	1222103,00
139	508570,70	1222159,21
140	508568,48	1222159,71
141	508579,28	1222187,59
142	508589,00	1222211,34
143	508599,07	1222234,99
144	508608,44	1222259,49
145	508618,56	1222284,41
146	508626,15	1222303,10
147	508636,23	1222328,51
148	508634,26	1222329,17
149	508645,47	1222351,50
150	508653,98	1222374,67
151	508663,89	1222399,27
152	508674,38	1222425,14
153	508675,76	1222428,37
154	508687,20	1222457,64
155	508691,69	1222479,84
156	508693,17	1222504,74
157	508695,06	1222535,62
158	508664,67	1222530,00
159	508647,16	1222526,76
160	508636,82	1222521,04
161	508634,79	1222520,21
162	508631,44	1222518,28
163	508629,20	1222516,99
164	508621,49	1222511,94
165	508610,81	1222505,16
166	508610,36	1222499,24
167	508611,38	1222495,19
168	508612,47	1222490,87
169	508612,64	1222490,81
170	508612,55	1222490,55
171	508613,37	1222487,34
172	508619,74	1222486,55
173	508619,03	1222479,39
174	508593,43	1222485,52
175	508586,67	1222468,21
176	508579,82	1222452,64
177	508571,28	1222433,02

Изм	Кол.	Лист	№ док	Подпись	Дата	Лист
						95

Инв.	Подпись и дата	Взам. инв.
		№
№ подл.		

178	508563,78	1222415,41
179	508555,72	1222397,33
180	508553,99	1222393,62
181	508547,64	1222379,27
182	508539,33	1222360,47
183	508531,30	1222341,83
184	508527,58	1222332,99
185	508523,47	1222323,24
186	508515,67	1222303,56
187	508507,27	1222284,92
188	508498,42	1222265,41
189	508490,43	1222246,59
190	508482,72	1222228,23
191	508474,82	1222209,50
192	508466,72	1222190,55
193	508459,22	1222173,02
194	508451,73	1222152,73
195	508450,84	1222153,10
196	508440,24	1222127,83
197	508500,69	1222102,59
198	508505,80	1222114,41
199	509248,40	1222201,83
200	509241,38	1222251,80
201	509237,59	1222276,75
202	509234,18	1222301,52
203	509230,77	1222326,29
204	509227,37	1222351,05
205	509223,96	1222375,82
206	509220,55	1222400,59
207	509217,14	1222425,35
208	509213,74	1222450,12
209	509210,71	1222474,86
210	509209,72	1222474,72
211	509208,14	1222487,16
212	509206,55	1222499,60
213	509203,38	1222524,48
214	509200,10	1222549,27
215	509198,40	1222561,61
216	509196,70	1222573,96
217	509191,66	1222610,61
218	509135,49	1222578,66
219	509102,35	1222558,89
220	509099,01	1222555,61
221	509095,46	1222522,37
222	509093,71	1222487,59
223	509093,09	1222459,86
224	509096,25	1222460,29
225	509094,85	1222433,78
226	509098,27	1222409,00
227	509099,97	1222396,62
228	509101,67	1222384,23
229	509105,08	1222359,46
230	509108,49	1222334,70
231	509111,89	1222309,93
232	509115,30	1222285,16
233	509118,71	1222260,39

Изм	Кол.	Лист	№ док	Подпись	Дата	Лист

234	509122,12	1222235,63
235	509092,56	1222231,15
236	509096,30	1222206,35
237	509100,03	1222181,56
238	509129,61	1222186,01
239	509159,28	1222190,44
240	509189,13	1222194,42
241	509189,21	1222193,84
242	509218,69	1222197,81
243	508461,14	1222397,31
244	508478,70	1222385,05
245	508489,87	1222376,41
246	508522,79	1222359,93
247	508524,66	1222361,03
248	508533,56	1222381,10
249	508534,20	1222384,36
250	508542,53	1222404,72
251	508559,93	1222446,21
252	508557,69	1222447,04
253	508569,97	1222483,69
254	508534,53	1222491,52
255	508518,78	1222495,24
256	508504,17	1222498,16
257	508479,58	1222502,88
258	508479,15	1222501,82
259	508458,30	1222504,69
260	508437,18	1222507,71
261	508418,48	1222511,04
262	508398,09	1222513,90
263	508383,66	1222515,72
264	508380,58	1222516,23
265	508379,10	1222516,48
266	508369,38	1222517,98
267	508368,91	1222518,32
268	508365,45	1222518,94
269	508364,83	1222518,58
270	508358,34	1222519,60
271	508334,53	1222523,36
272	508334,06	1222523,10
273	508313,31	1222526,43
274	508292,00	1222529,82
275	508269,89	1222533,70
276	508257,07	1222536,22
277	508257,06	1222536,60
278	508252,22	1222537,34
279	508252,00	1222537,28
280	508249,68	1222524,18
281	508250,89	1222523,97
282	508248,96	1222513,20
283	508241,34	1222473,07
284	508238,13	1222473,52
285	508236,81	1222467,11
286	508231,18	1222453,34
287	508230,93	1222453,41
288	508226,04	1222430,91
289	508220,69	1222406,15

Инв.	Подпись и дата	Взам. инв.
		№
№подл.		

Изм	Кол.	Лист	№ док	Подпись	Дата

290	508215,90	1222383,36
291	508212,88	1222369,70
292	508211,65	1222369,93
293	508209,88	1222361,19
294	508211,54	1222360,74
295	508207,12	1222340,08
296	508201,87	1222314,63
297	508196,91	1222285,51
298	508221,04	1222277,88
299	508224,68	1222276,62
300	508243,25	1222269,64
301	508255,16	1222265,77
302	508267,30	1222261,66
303	508288,79	1222254,26
304	508312,70	1222246,75
305	508333,82	1222305,73
306	508338,40	1222322,23
307	508342,52	1222337,28
308	508349,36	1222363,20
309	508350,59	1222363,09
310	508357,57	1222388,99
311	508363,93	1222414,28
312	508369,36	1222433,91
313	508369,82	1222435,57
314	508371,43	1222435,33
315	508384,70	1222433,34
316	508386,18	1222433,12
317	508406,13	1222429,39
318	508407,06	1222437,65
319	508407,60	1222442,74
320	508420,07	1222439,68
321	508424,10	1222439,04
322	508426,91	1222438,59
323	508424,34	1222429,21
324	508446,77	1222421,03
325	508455,28	1222419,31
326	508464,59	1222417,43
327	508878,28	1222558,46
328	508874,00	1222502,60
329	508873,47	1222496,17
330	508900,02	1222496,53
331	508900,35	1222500,37
332	508908,08	1222500,37
333	508917,08	1222501,91
334	508927,03	1222509,41
335	508935,61	1222509,41
336	508936,06	1222505,16
337	508929,39	1222504,71
338	508927,86	1222491,08
339	508910,73	1222488,88
340	508909,66	1222487,99
341	508909,60	1222492,04
342	508897,53	1222492,04
343	508894,21	1222491,79
344	508887,52	1222491,60
345	508873,15	1222491,65

Инв.	Подпись и дата	Взам. инв.
		№
№подл.		

Изм	Кол.	Лист	№ док	Подпись	Дата

346	508871,72	1222474,76
347	508871,42	1222470,58
348	508871,10	1222466,02
349	508870,45	1222455,58
350	508868,83	1222454,26
351	508866,43	1222416,09
352	508865,40	1222400,20
353	508864,31	1222385,33
354	508863,20	1222370,77
355	508862,18	1222354,58
356	508860,39	1222333,11
357	508859,34	1222316,66
358	508858,17	1222302,77
359	508856,93	1222287,96
360	508855,71	1222273,54
361	508854,44	1222258,23
362	508853,22	1222243,84
363	508852,06	1222228,85
364	508872,38	1222226,25
365	508872,88	1222227,06
366	508874,36	1222241,62
367	508873,89	1222241,66
368	508875,41	1222256,66
369	508876,46	1222271,28
370	508877,34	1222286,41
371	508878,67	1222300,69
372	508879,71	1222316,13
373	508880,59	1222331,57
374	508881,45	1222352,57
375	508881,47	1222353,69
376	508884,86	1222353,34
377	508885,61	1222369,34
378	508887,24	1222383,36
379	508887,81	1222398,52
380	508888,46	1222412,10
381	508888,68	1222414,64
382	508893,02	1222413,68
383	508892,94	1222411,68
384	508892,77	1222407,72
385	508892,94	1222404,38
386	508892,88	1222398,20
387	508892,78	1222392,12
388	508892,71	1222389,60
389	508892,48	1222383,32
390	508892,38	1222378,70
391	508892,10	1222374,23
392	508892,42	1222374,22
393	508892,03	1222362,28
394	508891,68	1222357,21
395	508891,02	1222349,78
396	508890,40	1222334,48
397	508890,28	1222330,96
398	508890,16	1222327,47
399	508889,42	1222315,73
400	508888,31	1222303,79
401	508887,97	1222303,74
402	508887,93	1222300,52

Инв.	Подпись и дата	Взам. инв.
		№
№подл.		

Изм	Кол.	Лист	№ док	Подпись	Дата

403	508887,84	1222297,87
404	508887,31	1222287,92
405	508886,47	1222285,27
406	508886,45	1222280,46
407	508888,56	1222280,43
408	508888,31	1222274,59
409	508888,17	1222271,31
410	508888,14	1222268,14
411	508887,84	1222257,91
412	508886,72	1222239,51
413	508885,82	1222224,81
414	508880,92	1222223,37
415	508880,39	1222217,91
416	508852,22	1222221,45
417	508850,58	1222203,91
418	508859,49	1222195,72
419	508864,39	1222191,56
420	508877,81	1222180,71
421	508888,04	1222173,52
422	508898,26	1222169,03
423	508901,64	1222167,90
424	508907,38	1222166,49
425	508922,67	1222166,13
426	508946,56	1222165,37
427	508946,53	1222168,05
428	508966,22	1222168,69
429	508985,85	1222171,20
430	509005,70	1222173,32
431	509025,63	1222175,22
432	509045,74	1222177,13
433	509067,64	1222179,21
434	509062,12	1222233,93
435	509061,72	1222237,94
436	509070,52	1222238,83
437	509070,52	1222267,33
438	509062,88	1222267,12
439	509062,85	1222270,13
440	509070,52	1222270,10
441	509070,52	1222303,09
442	509038,58	1222301,30
443	509018,61	1222300,18
444	508998,58	1222299,06
445	508999,30	1222287,17
446	508975,94	1222286,15
447	508975,46	1222298,14
448	508974,62	1222319,94
449	508973,82	1222341,90
450	508973,07	1222365,80
451	508973,84	1222366,11
452	508969,49	1222394,86
453	508981,45	1222395,82
454	508984,96	1222373,72
455	508992,59	1222373,88
456	508993,53	1222357,63
457	508994,42	1222342,06
458	508995,32	1222326,51
459	508996,21	1222310,94

Инв.	Подпись и дата	Взам. инв.
		№
№подл.		

Изм	Кол.	Лист	№ док	Подпись	Дата

460	509034,65	1222313,10
461	509033,74	1222328,66
462	509032,84	1222344,23
463	509031,94	1222359,79
464	509031,07	1222374,70
465	509033,02	1222398,09
466	509032,86	1222418,10
467	509035,50	1222464,80
468	509037,85	1222464,91
469	509046,63	1222313,77
470	509070,52	1222315,11
471	509073,99	1222424,78
472	509078,85	1222528,39
473	509078,24	1222541,18
474	509076,17	1222562,51
475	509074,31	1222564,59
476	509057,10	1222575,36
477	509049,79	1222578,61
478	509037,79	1222580,08
479	509037,89	1222582,00
480	509019,88	1222584,38
481	508951,92	1222589,07
482	508951,19	1222578,89
483	508944,82	1222580,10
484	508943,38	1222563,49
485	508949,85	1222563,26
486	508950,13	1222557,59
487	508913,89	1222557,76

Каталог координат поворотных точек красных линий, установленных в соответствии с элементами планировочной структуры, в границах территории проектирования, предусмотренных настоящим проектом

Таблица 7

№ мз	Координаты, МСК-23	
	X	Y
1	2	3
1	509359,86	1222212,58
2	509354,88	1222248,11
3	509349,89	1222283,64
4	509344,91	1222319,12
5	509339,94	1222354,55
6	509334,97	1222389,93
7	509330,01	1222425,30
8	509325,06	1222460,61
9	509320,11	1222495,87
10	509315,17	1222531,09
11	509310,24	1222566,20
12	509300,24	1222565,00
13	509292,43	1222612,28
14	509291,40	1222612,13
15	509274,59	1222670,98
16	509256,55	1222663,48
17	509258,20	1222657,88

Инт.	Подпись и дата	Взам. инв.
		№
Инт.	№подл.	

Изм	Кол.	Лист	№ док	Подпись	Дата		Лист
							101

